



# Salzgitter in Zahlen



## **Kommunalwahlen am 10. September 2006 Wahl des Oberbürgermeisters (Stichwahl am 24. September 2006)**

**Ergebnisse in Salzgitter**

**Nr. 110**

**März 2009**



## 1 Vorwort

Am 10. September 2006 fanden in Niedersachsen Kommunalwahlen statt. Die Wahlberechtigten in Salzgitter waren an diesem Tag – und zur nachfolgend notwendigen Stichwahl am 24. September 2006 – aufgerufen, über die Besetzung des Oberbürgermeisteramtes in direkter Wahl zu entscheiden.

Zeitgleich wurden am 10. September 2006 in den sieben Ortschaften mit ihren 31 Stadtteilen die Wahl des Rates der Stadt und die Wahl der Ortsräte durchgeführt. Die Wähler Salzgitters verfügten für die Oberbürgermeisterwahl über eine Stimme, für die Ratswahl über drei Stimmen und für die Wahl der Ortsräte ebenfalls über drei Stimmen.

Die vorliegende Veröffentlichung enthält die Ergebnisse der **Oberbürgermeisterwahl**, deren Wahlgebiet identisch ist mit dem Stadtgebiet Salzgitter.

Der Schwerpunkt der kommunalen Wahlauswertung liegt in der kleinräumigen Aufbereitung der Wahlergebnisse nach den 31 Stadtteilen und den 116 Wahlbezirken.

Ausgewiesen sind die Zahlen:

- der Wahlberechtigten,
- der Wahlbeteiligung,
- der Wählerinnen und Wähler,
- der ungültigen Stimmen sowie die Verteilung der gültigen Stimmen und Stimmanteile

Im **Anhang** ab Seite 52 sind

- **ein Musterstimmzettel** und
- **die Wahlbezirkseinteilung der Oberbürgermeisterwahl 2006** veröffentlicht

**Herausgeber:**

**Stadt Salzgitter**

Referat für Wirtschaft und Statistik

**38206 Salzgitter, Postfach 10 06 80**

**Nachdruck nur mit Quellenangabe gestattet.**

**ISSN 0945-3113**

## Oberbürgermeisterwahl am 10. und 24. September 2006 in Salzgitter

### 2 Inhaltsverzeichnis

1	Vorwort	1
2	Inhaltsverzeichnis	2
3	Wahlsystem und Ergebnisse	4

### Tabellenverzeichnis:

<b>Tab.1:</b>	<b>Endgültige Ergebnisse der Direktwahl am 10. September 2006</b>	<b>6</b>
<b>Tab.2:</b>	<b>Ergebnisse der Direktwahl am 10. September 2006 in Salzgitter / nach Stadtteilen</b>	<b>7</b>
<b>Tab.3:</b>	<b>Ergebnisse der Direktwahl am 10. September 2006 in Salzgitter / nach Wahlbezirken</b>	
	Teil I (Wahlbezirke 1 bis 42)	9
	Teil II (Wahlbezirke 43 bis 81)	11
	Teil III (Wahlbezirke 82 bis 116)	13
<b>Tab.4:</b>	<b>Endgültige Ergebnisse der Stichwahl am 24. September 2006 in Salzgitter</b>	<b>15</b>
<b>Tab.5:</b>	<b>Ergebnisse der Stichwahl am 24. September 2006 in Salzgitter / nach Stadtteilen</b>	<b>16</b>
<b>Tab.6:</b>	<b>Ergebnisse der Stichwahl am 24. September 2006 in Salzgitter / nach Wahlbezirken</b>	
	Teil I (Wahlbezirke 1 bis 42)	18
	Teil II (Wahlbezirke 43 bis 81)	20
	Teil III (Wahlbezirke 82 bis 116)	22
<b>Tab.7:</b>	<b>Ergebnisse der Direktwahl am 10. September 2006 in Salzgitter / nach Stadtteilen/ Rangfolge der Stimmanteile der Bewerber</b>	<b>24</b>
<b>Tab.8:</b>	<b>Ergebnisse der Direktwahl am 10. September 2006 in Salzgitter / nach Wahlbezirken / Rangfolge der Stimmenanteile ...</b>	
	8.1 ... des SPD-Bewerbers	28
	8.2 ... des CDU-Bewerbers	31
	8.3 ... des M.B.S.-Bewerbers	34
	8.4 ... des LAS-Bewerbers	37
<b>Tab.9:</b>	<b>Ergebnisse der Stichwahl am 24. September 2006 in Salzgitter / nach Stadtteilen/ Vergleich mit den Ergebnissen der Direktwahl</b>	<b>40</b>

<b>Tab.10: Ergebnisse der Stichwahl am 24. September 2006 in Salzgitter / nach Stadtteilen/ Rangfolge der Stimmanteile der Bewerber / Vergleich mit den Ergebnissen der Direktwahl am 10. September 2006</b>	<b>41</b>
<b>Tab.11: Ergebnisse der Stichwahl am 24. September 2006 in Salzgitter / nach Wahlbezirken / Vergleich mit den Ergebnissen der Direktwahl am 10. September 2006</b>	<b>43</b>
<b>Tab.12: Ergebnisse der Stichwahl am 24. September 2006 in Salzgitter / Vergleich mit den Ergebnissen der Direktwahl am 10. September / nach Wahlbezirken/ Rangfolge der Stimmenanteile ...</b>	
<b>12.1 ... des SPD-Bewerbers</b>	<b>46</b>
<b>12.2 ... des CDU-Bewerbers</b>	<b>49</b>

### **Abbildungsverzeichnis:**

<b>Abb.1: Wahlbeteiligung bei der Oberbürgermeisterwahl 2006</b>	<b>5</b>
<b>Abb.2: Endergebnisse der Direktwahl am 10. September 2006 in Salzgitter Stimmanteile in Prozent</b>	<b>5</b>
<b>Abb.3: Ergebnisse der Stichwahl am 24. September 2006 in Salzgitter Stimmanteile in Prozent</b>	<b>15</b>

### **Anhang:**

<b>Musterstimmzettel</b>	<b>53</b>
<b>Wahlbezirkseinteilung der Oberbürgermeisterwahl 2006</b>	<b>54</b>

### 3 Wahlsystem und Ergebnisse

Am **10. September 2006** – und in der nachfolgend notwendigen **Stichwahl am 24. September 2006** – fand in Salzgitter die Direktwahl des Oberbürgermeisters statt.

Direktwahlen werden nach den Grundsätzen der Mehrheitswahl durchgeführt. **Gewählt ist**, wer mehr als die Hälfte der gültigen Stimmen erhalten hat **oder** als Bewerberin/Bewerber des einzigen zugelassenen Wahlvorschlages von mindestens 25 vom Hundert der Wahlberechtigten gewählt worden ist und die Mehrheit der abgegebenen gültigen Stimmen erhalten hat. Haben sich mehrere Bewerberinnen/Bewerber der Wahl gestellt, aber niemand die erforderliche Stimmenzahl erhalten, so findet **am zweiten Sonntag nach der Wahl eine Stichwahl** zwischen den beiden Bewerberinnen/ Bewerbern mit den höchsten Stimmzahlen statt; bei Stimmgleichheit entscheidet das Los, wer an der Stichwahl teilnimmt. Für jede dieser Direktwahlen haben die Wählerinnen und Wähler **nur eine Stimme**, die sie einer Bewerberin oder einem Bewerber durch Ankreuzen auf dem Stimmzettel geben können.

**Wahlberechtigt** sind Deutsche oder Staatsangehörige eines der 25 Mitgliedsstaaten der Europäischen Union, wenn sie

- am Wahltag ihr 16. Lebensjahr vollendet haben
- und seit mindestens drei Monaten im jeweiligen Wahlgebiet, in dem sie wählen wollen, ihren Wohnsitz haben,
- nicht aufgrund einer zivil- oder strafrechtlichen Gerichtsentscheidung vom Wahlrecht ausgeschlossen sind,
- in ein Wählerverzeichnis eingetragen sind oder einen Wahlschein haben.

Folgende Kandidaten wurden zur Oberbürgermeisterwahl<sup>1</sup> aufgestellt:

- |   |     |
|---|-----|
| 1. Knebel, Helmut<br>Sozialdemokratische Partei Deutschlands            | SPD |
| 2. Klingebiel, Frank<br>Christlich Demokratische Union Deutschlands     | CDU |
| 3. Steinhoff, Reinhard<br>Wählergemeinschaft Mündiger Bürger Salzgitter | MBS |
| 4. Kubitza, Wolfgang<br>Wählergruppe Linke Alternative Salzgitter       | LAS |

Das Wahlgebiet für die Oberbürgermeisterwahl ist das Stadtgebiet Salzgitter. Das Wahlgebiet ist in 116 Wahlbezirke eingeteilt.<sup>2</sup> Für die Briefwahl sind zehn Wahlbezirke gebildet worden.

Schwerpunkt der Auswertung liegt in der Darstellung der Ergebnisse auf Wahlbezirksebene. Da die Briefwahlstimmen in der Gesamtsumme dem Wahlgebiet zugeordnet werden konnte, beschränkt sich die kleinräumige Auswertung auf Urnenwahlergebnisse. Auch die raumbezogene Typisierung der Wahlergebnisse auf der Basis der 31 Stadtteile weist nur die Urnenwahlergebnisse aus. Zur Oberbürgermeisterwahl am 10. September 2006 waren in Salzgitter 82.697 Personen wahlberechtigt; zur Stichwahl am 24. September waren es 82.581 Wahlberechtigte.

Von den Wahlberechtigten waren 4.695 und somit 5,7 % Briefwähler. Bei der Stichwahl lag die Briefwählerquote um 0,3 Prozentpunkte unwesentlich niedriger. Von den Wahlberechtigten gaben 37.950 Wählerinnen und Wähler ihre Stimme ab.

<sup>1</sup> vgl. Musterstimmzettel/ Anhang Seite 53

<sup>2</sup> siehe Wahlbezirkseinteilung/Anhang ab Seite 54

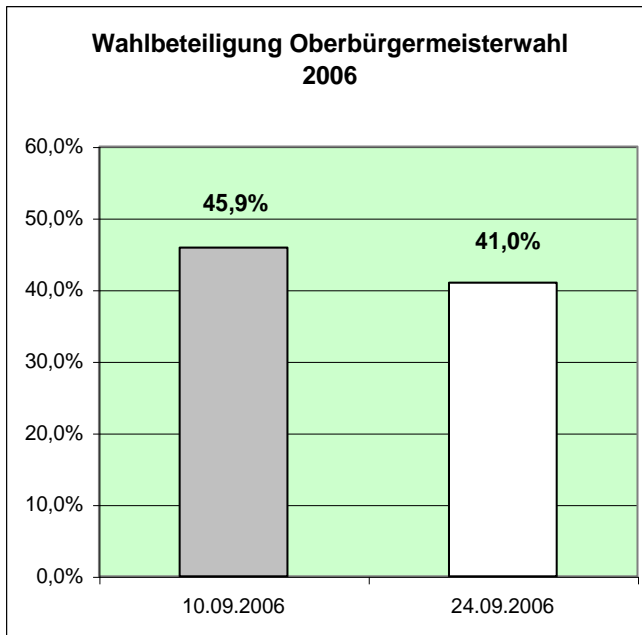


Abb. 1

Das ergab bei der Hauptwahl eine **Wahlbeteiligung** von **45,9%**. Sie lag damit um 4,9 % über der Quote der Stichwahl am 24. September (=41,0%).

Die Zahl der Nichtwähler ist vom Wahltermin der Direktwahl am 10. September bis zur Stichwahl am 24. September um +3.981 Personen gestiegen. Weil von den vier Kandidaten keiner mehr als die Hälfte der gültigen Stimmen erhalten konnte, fiel die Entscheidung nicht am 10. September 2006.

Von den 37.330 gültigen Stimmen entfielen am 10. September 2006 auf den **SPD-Kandidaten Helmut Knebel** 16.538 (=44,3%), 15.447 Salzgitteranerinnen und Salzgitteraner gaben ihre Stimme dem Kandidaten der **CDU Frank Klingebiel** (=41,4%), der damit als zweiter Kandidat in die Stichwahl kam

Auf die übrigen zwei Kandidaten entfielen 5.345 gültige Stimmen. Der Kandidat der **Wählergemeinschaft Mündiger Bürger Salzgitters, Reinhard Steinhoff** erzielte mit 3.333 Stimmen einen Stimmanteil von 8,9 %. **Werner Kubitza, Kandidat der Wählergruppe Linke Alternative Salzgitters** konnte 2.012 gültige Stimmen auf sich vereinigen, was einem Stimmanteil von 5,4 % entspricht.

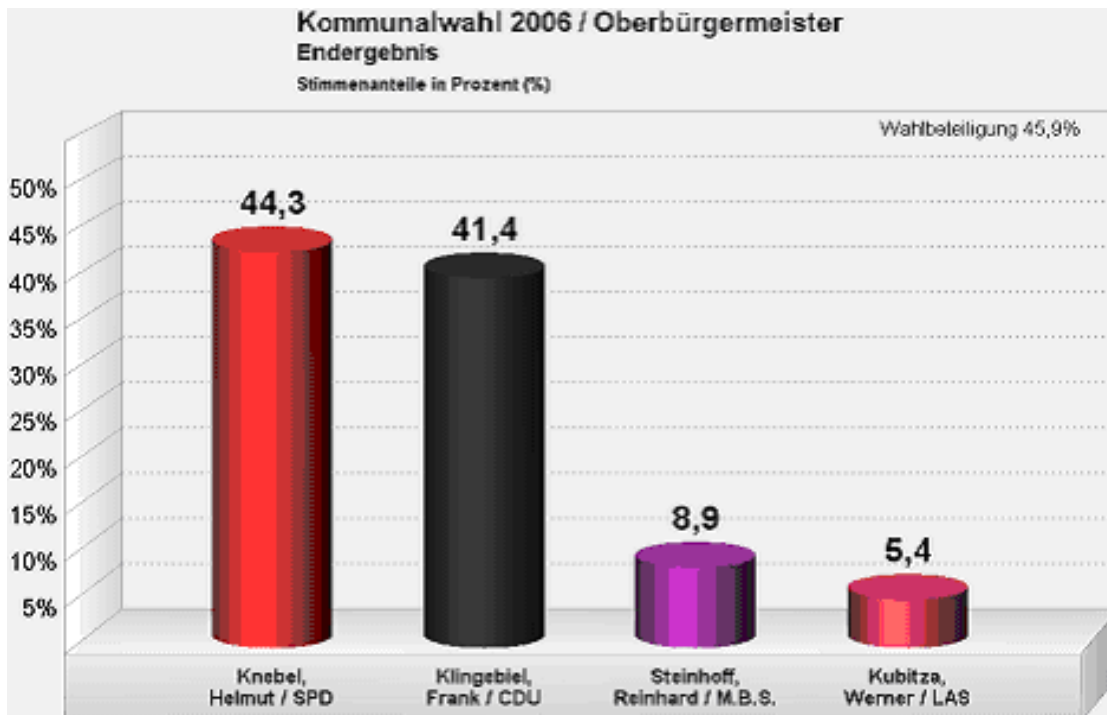


Abb. 2

## Endergebnis Direktwahl

Die Entscheidung über Salzgitters künftigen Oberbürgermeister fiel in der **Stichwahl** am 24.09.2006. Mit 17.347 gültigen Stimmen (=51,7 %) wurde der **CDU-Bewerber Frank Klingebiel** aufgrund absoluter Stimmenmehrheit **zum Oberbürgermeister gewählt**. Bezogen auf die 82.581 Wahlberechtigten gab ihm jeder fünfte Wahlberechtigte die Stimme. Der SPD-Kandidat Helmut Knebel unterlag mit 48,3 % der gültigen Stimmen. Prägnant an der Stichwahl war, dass etwa 60 % der wahlberechtigten Bevölkerung Salzgitters der Stichwahl fern blieben oder einen ungültigen Stimmzettel abgaben.

Auf den folgenden Seiten 7 bis 14 sind die stadtteil- und wahlbezirksbezogenen Ergebnisse der Direktwahl tabellarisch aufbereitet, auf den Seiten 16 bis 23 diejenigen der Stichwahl.

**Tab. 1: Zusammenstellung der endgültigen Ergebnisse der Direktwahl des Oberbürgermeisters am 10. September 2006**

### Gesamtergebnis der Stadt Salzgitter

<b>Kommunalwahl 2006 / Oberbürgermeister Endergebnis</b>		
<b>Wahlb. ohne Sperrv. . . . .</b>		<b>77.703</b>
<b>Wahlb. mit Sperrv. . . . .</b>		<b>4.994</b>
<b>Wahlb. insges. . . . .</b>		<b>82.697</b>
<b>Wählerinnen / Wähler . . . . .</b>		<b>37.950</b>
<b>dar. mit Wahlschein . . . . .</b>		<b>4.695</b>
<b>Ungült. Stimmzettel . . . . .</b>		<b>620</b>
<b>Gültige Stimmzettel . . . . .</b>		<b>37.330</b>
<b>Gültige Stimmen . . . . .</b>		<b>37.330</b>
<b>Wahlbeteiligung . . . . .</b>		<b>45,9%</b>
	<i>Stimmen</i>	<i>Anteil</i>
<b>Knebel, Helmut / SPD . . . . .</b>	<b>16.538</b>	<b>44,3%</b>
<b>Klingebiel, Frank / CDU . . . . .</b>	<b>15.447</b>	<b>41,4%</b>
<b>Steinhoff, Reinhard / M.B.S. . . . .</b>	<b>3.333</b>	<b>8,9%</b>
<b>Kubitza, Werner / LAS . . . . .</b>	<b>2.012</b>	<b>5,4%</b>



Tab. 2.1: Ergebnisse der **Direktwahl** des Oberbürgermeisters am **10.09.2006** in Salzgitter/ **nach Stadtteilen**; Wahlberechtigte, Wähler, Wahlbeteiligung, Ungültige Stimmen

Wahlbezirks-Nr.	Stadtteil Salzgitter-	Wahlberechtigte			Wahlbeteiligung	Wählerinnen und Wähler		Ungültige Stimmen		
		Wahlb. ohne Sperrv.	Wahlb. mit Sperrv.	Wahlb. insges.		Wählerinnen / Wähler	dar. mit Wahlschein			
von	bis	A1	A2	A1+A2		B	B1	C		
1	42	Lebenstedt	30.369	1.692	32.061	34,7%	11.132	0	182	1,6%
43	43	Bruchmachtersen	627	51	678	52,2%	354	0	3	0,8%
44	45	Salder	1.188	134	1.322	44,9%	594	0	11	1,9%
46	46	Engelnstedt	651	47	698	44,6%	311	0	4	1,3%
47	47	Lesse	930	92	1.022	54,6%	558	0	11	2,0%
48	48	Reppner	384	19	403	54,8%	221	0	3	1,4%
49	52	Lichtenberg	2.626	169	2.795	48,0%	1.341	0	22	1,6%
53	53	Osterlinde	304	52	356	43,5%	155	0	1	0,6%
54	63	Thiede	7.759	488	8.247	39,6%	3.263	0	41	1,3%
64	64	Üfingen	701	39	740	51,8%	383	0	8	2,1%
65	65	Sauingen	364	34	398	51,5%	205	0	2	1,0%
66	66	Beddingen	322	13	335	53,7%	180	0	6	3,3%
67	67	Bleckenstedt	519	39	558	46,8%	261	0	3	1,1%
68	69	Hallendorf	1.157	41	1.198	49,2%	589	0	8	1,4%
70	70	Drütte	332	8	340	51,5%	175	0	3	1,7%
71	71	Immendorf	305	18	323	45,8%	148	0	0	0,0%
72	72	Watenstedt	224	13	237	41,8%	99	0	3	3,0%
73	73	Heerte	739	33	772	50,4%	389	0	11	2,8%
74	81	Gebhardshagen	6.025	364	6.389	44,3%	2.829	0	45	1,6%
82	82	Calbecht	218	15	233	59,2%	138	0	4	2,9%
83	83	Engerode	196	22	218	52,3%	114	0	5	4,4%
84	84	Barum	613	32	645	47,9%	309	0	8	2,6%
85	85	Lobmachtersen	669	30	699	51,2%	358	0	3	0,8%
86	86	Beinum	462	22	484	48,6%	235	0	7	3,0%
87	87	Flachstöckheim	862	51	913	51,9%	474	0	9	1,9%
88	88	Ohlendorf	432	19	451	47,7%	215	0	1	0,5%
89	89	Hohenrode	149	13	162	61,7%	100	0	1	1,0%
90	91	Ringelheim	1.417	122	1.539	52,0%	801	0	17	2,1%
92	92	Groß Mahner	487	46	533	53,3%	284	0	0	0,0%
93	93	Gitter	581	58	639	52,1%	333	0	3	0,9%
94	116	Bad	16.091	1.218	17.309	38,7%	6.707	0	116	1,7%
Stadt SZ (ohne BW)			77.703	4.994	82.697	40,2%	33.255	0	541	1,6%
Briefwahl			0	0	0	5,7%	4.695	4.695	79	1,7%
Stadt SZ (mit BW)			77.703	4.994	82.697	45,9%	37.950	4.695	620	1,6%

Tab. 2.2: Ergebnisse der **Direktwahl** des Oberbürgermeisters am **10.09.2006** in Salzgitter/ **nach Stadtteilen**; Verteilung der gültigen Stimmen (absolut und in Prozent)

Wahlbezirks-Nr.		Stadtteil Salzgitter-	Von den gültigen Stimmen entfallen auf die Bewerber								
			Gültige Stimmen	Knebel, Helmut SPD		Klingebiel, Frank CDU		Steinhoff, Reinhard M.B.S.		Kubitza, Werner LAS	
von	bis		D	1		2		3		4	
1	42	Lebenstedt	10.950	5.263	48,1%	4.042	36,9%	902	8,2%	743	6,8%
43	43	Bruchmachersen	351	140	39,9%	169	48,1%	32	9,1%	10	2,8%
44	45	Salder	583	247	42,4%	242	41,5%	62	10,6%	32	5,5%
46	46	Engelstedt	307	139	45,3%	129	42,0%	23	7,5%	16	5,2%
47	47	Lesse	547	278	50,8%	219	40,0%	24	4,4%	26	4,8%
48	48	Reppner	218	87	39,9%	104	47,7%	19	8,7%	8	3,7%
49	52	Lichtenberg	1.319	570	43,2%	585	44,4%	92	7,0%	72	5,5%
53	53	Osterlinde	154	68	44,2%	58	37,7%	14	9,1%	14	9,1%
54	63	Thiede	3.222	1.651	51,2%	1.209	37,5%	258	8,0%	104	3,2%
64	64	Üfingen	375	117	31,2%	211	56,3%	28	7,5%	19	5,1%
65	65	Sauingen	203	82	40,4%	96	47,3%	22	10,8%	3	1,5%
66	66	Beddingen	174	51	29,3%	82	47,1%	36	20,7%	5	2,9%
67	67	Bleckenstedt	258	149	57,8%	76	29,5%	19	7,4%	14	5,4%
68	69	Hallendorf	581	323	55,6%	194	33,4%	33	5,7%	31	5,3%
70	70	Drütte	172	103	59,9%	57	33,1%	6	3,5%	6	3,5%
71	71	Immendorf	148	55	37,2%	80	54,1%	7	4,7%	6	4,1%
72	72	Watenstedt	96	50	52,1%	39	40,6%	5	5,2%	2	2,1%
73	73	Heerte	378	191	50,5%	133	35,2%	40	10,6%	14	3,7%
74	81	Gebhardshagen	2.784	1.641	58,9%	769	27,6%	235	8,4%	139	5,0%
82	82	Calbecht	134	75	56,0%	43	32,1%	10	7,5%	6	4,5%
83	83	Engerode	109	50	45,9%	45	41,3%	13	11,9%	1	0,9%
84	84	Barum	301	141	46,8%	130	43,2%	20	6,6%	10	3,3%
85	85	Lobmachersen	355	144	40,6%	139	39,2%	54	15,2%	18	5,1%
86	86	Beinum	228	90	39,5%	105	46,1%	24	10,5%	9	3,9%
87	87	Flachstöckheim	465	198	42,6%	211	45,4%	35	7,5%	21	4,5%
88	88	Ohlendorf	214	67	31,3%	67	31,3%	64	29,9%	16	7,5%
89	89	Hohenrode	99	33	33,3%	57	57,6%	4	4,0%	5	5,1%
90	91	Ringelheim	784	286	36,5%	424	54,1%	41	5,2%	33	4,2%
92	92	Groß Mahner	284	82	28,9%	161	56,7%	34	12,0%	7	2,5%
93	93	Gitter	330	119	36,1%	166	50,3%	17	5,2%	28	8,5%
94	116	Bad	6.591	2.234	33,9%	3.168	48,1%	764	11,6%	425	6,4%
Stadt SZ (ohne BW)			32.714	14.724	45,0%	13.210	40,4%	2.937	9,0%	1.843	5,6%
Briefwahl			4.616	1.814	39,3%	2.237	48,5%	396	8,6%	169	3,7%
Stadt SZ (mit BW)			37.330	16.538	44,3%	15.447	41,4%	3.333	8,9%	2.012	5,4%

Tab.3.1: Ergebnisse der **Direktwahl** des Oberbürgermeisters am **10.09.2006** in Salzgitter/ **nach Wahlbezirken**; Wahlberechtigte, Wähler, Wahlbeteiligung, Ungültige Stimmen Teil I

Stadtteil Salzgitter- /Wahlbezirks-Nr.	Wahlberechtigte			Wahlbeteiligung	Wählerinnen und Wähler		Ungültige Stimmen	
	Wahlb. ohne Sperrv.	Wahlb. mit Sperrv.	Wahlb. insges.		Wählerinnen / Wähler	dar. mit Wahlschein		
	A1	A2	A1+A2		B	B1	C	
Lebenstedt 1	762	92	854	42,2%	360	0	5	1,4%
Lebenstedt 2	803	39	842	42,9%	361	0	12	3,3%
Lebenstedt 3	690	16	706	30,6%	216	0	1	0,5%
Lebenstedt 4	754	21	775	35,9%	278	0	4	1,4%
Lebenstedt 5	828	58	886	44,9%	398	0	6	1,5%
Lebenstedt 6	551	19	570	27,0%	154	0	4	2,6%
Lebenstedt 7	614	24	638	27,4%	175	0	4	2,3%
Lebenstedt 8	633	19	652	39,1%	255	0	4	1,6%
Lebenstedt 9	718	50	768	35,3%	271	0	6	2,2%
Lebenstedt 10	690	49	739	37,6%	278	0	5	1,8%
Lebenstedt 11	809	45	854	33,3%	284	0	2	0,7%
Lebenstedt 12	840	48	888	34,8%	309	0	7	2,3%
Lebenstedt 13	695	75	770	43,9%	338	0	3	0,9%
Lebenstedt 14	596	57	653	37,4%	244	0	2	0,8%
Lebenstedt 15	656	52	708	27,0%	191	0	2	1,0%
Lebenstedt 16	675	22	697	26,7%	186	0	3	1,6%
Lebenstedt 17	802	43	845	39,4%	333	0	8	2,4%
Lebenstedt 18	770	56	826	35,4%	292	0	3	1,0%
Lebenstedt 19	509	52	561	26,2%	147	0	3	2,0%
Lebenstedt 20	663	38	701	36,8%	258	0	7	2,7%
Lebenstedt 21	779	19	798	24,1%	192	0	4	2,1%
Lebenstedt 22	571	17	588	23,0%	135	0	1	0,7%
Lebenstedt 23	526	7	533	24,8%	132	0	3	2,3%
Lebenstedt 24	521	27	548	26,8%	147	0	1	0,7%
Lebenstedt 25	554	18	572	32,7%	187	0	5	2,7%
Lebenstedt 26	605	40	645	41,6%	268	0	2	0,7%
Lebenstedt 27	724	37	761	35,6%	271	0	1	0,4%
Lebenstedt 28	806	32	838	42,0%	352	0	5	1,4%
Lebenstedt 29	772	63	835	41,6%	347	0	7	2,0%
Lebenstedt 30	835	27	862	33,5%	289	0	2	0,7%
Lebenstedt 31	859	60	919	40,6%	373	0	8	2,1%
Lebenstedt 32	866	81	947	39,3%	372	0	5	1,3%
Lebenstedt 33	869	75	944	28,0%	264	0	3	1,1%
Lebenstedt 34	696	42	738	39,2%	289	0	3	1,0%
Lebenstedt 35	714	22	736	32,1%	236	0	7	3,0%
Lebenstedt 36	724	83	807	35,8%	289	0	4	1,4%
Lebenstedt 37	680	37	717	32,2%	231	0	6	2,6%
Lebenstedt 38	714	19	733	28,1%	206	0	4	1,9%
Lebenstedt 39	893	14	907	26,6%	241	0	8	3,3%
Lebenstedt 40	873	3	876	18,9%	166	0	5	3,0%
Lebenstedt 41	934	57	991	50,4%	499	0	6	1,2%
Lebenstedt 42	796	37	833	38,2%	318	0	1	0,3%
<b>Lebenstedt ges.</b>	<b>30.369</b>	<b>1.692</b>	<b>32.061</b>	<b>34,7%</b>	<b>11.132</b>	<b>0</b>	<b>182</b>	<b>1,6%</b>

Tab.3.2: Ergebnisse der **Direktwahl** des Oberbürgermeisters am **10.09.2006** in Salzgitter/ **nach Wahlbezirken**; Verteilung der gültigen Stimmen (absolut und Prozent) Teil I

Stadtteil Salzgitter- /Wahlbezirks-Nr.	Von den gültigen Stimmen entfallen auf die Bewerber								
	Gültige Stimmen	Knebel, Helmut / SPD		Klingebiel, Frank / CDU		Steinhoff, Reinhard / M.B.S.		Kubitza, Werner / LAS	
	D	1	2	3	4				
Lebenstedt 1	355	162	45,6%	150	42,3%	22	6,2%	21	5,9%
Lebenstedt 2	349	205	58,7%	103	29,5%	22	6,3%	19	5,4%
Lebenstedt 3	215	97	45,1%	88	40,9%	13	6,0%	17	7,9%
Lebenstedt 4	274	138	50,4%	93	33,9%	30	10,9%	13	4,7%
Lebenstedt 5	392	180	45,9%	160	40,8%	26	6,6%	26	6,6%
Lebenstedt 6	150	68	45,3%	49	32,7%	14	9,3%	19	12,7%
Lebenstedt 7	171	94	55,0%	53	31,0%	15	8,8%	9	5,3%
Lebenstedt 8	251	138	55,0%	80	31,9%	15	6,0%	18	7,2%
Lebenstedt 9	265	139	52,5%	96	36,2%	17	6,4%	13	4,9%
Lebenstedt 10	273	149	54,6%	96	35,2%	13	4,8%	15	5,5%
Lebenstedt 11	282	142	50,4%	101	35,8%	23	8,2%	16	5,7%
Lebenstedt 12	302	142	47,0%	108	35,8%	28	9,3%	24	7,9%
Lebenstedt 13	335	168	50,1%	116	34,6%	21	6,3%	30	9,0%
Lebenstedt 14	242	108	44,6%	100	41,3%	11	4,5%	23	9,5%
Lebenstedt 15	189	97	51,3%	64	33,9%	16	8,5%	12	6,3%
Lebenstedt 16	183	91	49,7%	67	36,6%	16	8,7%	9	4,9%
Lebenstedt 17	325	180	55,4%	109	33,5%	24	7,4%	12	3,7%
Lebenstedt 18	289	144	49,8%	105	36,3%	25	8,7%	15	5,2%
Lebenstedt 19	144	75	52,1%	52	36,1%	9	6,3%	8	5,6%
Lebenstedt 20	251	114	45,4%	99	39,4%	22	8,8%	16	6,4%
Lebenstedt 21	188	91	48,4%	76	40,4%	10	5,3%	11	5,9%
Lebenstedt 22	134	72	53,7%	40	29,9%	12	9,0%	10	7,5%
Lebenstedt 23	129	67	51,9%	34	26,4%	13	10,1%	15	11,6%
Lebenstedt 24	146	67	45,9%	57	39,0%	12	8,2%	10	6,8%
Lebenstedt 25	182	88	48,4%	72	39,6%	9	4,9%	13	7,1%
Lebenstedt 26	266	116	43,6%	107	40,2%	25	9,4%	18	6,8%
Lebenstedt 27	270	139	51,5%	79	29,3%	35	13,0%	17	6,3%
Lebenstedt 28	347	159	45,8%	133	38,3%	34	9,8%	21	6,1%
Lebenstedt 29	340	159	46,8%	124	36,5%	37	10,9%	20	5,9%
Lebenstedt 30	287	140	48,8%	90	31,4%	33	11,5%	24	8,4%
Lebenstedt 31	365	166	45,5%	136	37,3%	37	10,1%	26	7,1%
Lebenstedt 32	367	162	44,1%	143	39,0%	35	9,5%	27	7,4%
Lebenstedt 33	261	132	50,6%	71	27,2%	28	10,7%	30	11,5%
Lebenstedt 34	286	115	40,2%	142	49,7%	17	5,9%	12	4,2%
Lebenstedt 35	229	115	50,2%	70	30,6%	18	7,9%	26	11,4%
Lebenstedt 36	285	132	46,3%	118	41,4%	15	5,3%	20	7,0%
Lebenstedt 37	225	119	52,9%	67	29,8%	22	9,8%	17	7,6%
Lebenstedt 38	202	86	42,6%	86	42,6%	11	5,4%	19	9,4%
Lebenstedt 39	233	112	48,1%	93	39,9%	12	5,2%	16	6,9%
Lebenstedt 40	161	67	41,6%	73	45,3%	7	4,3%	14	8,7%
Lebenstedt 41	493	206	41,8%	196	39,8%	67	13,6%	24	4,9%
Lebenstedt 42	317	122	38,5%	146	46,1%	31	9,8%	18	5,7%
<b>Lebenstedt ges.</b>	<b>10.950</b>	<b>5.263</b>	<b>48,1%</b>	<b>4.042</b>	<b>36,9%</b>	<b>902</b>	<b>8,2%</b>	<b>743</b>	<b>6,8%</b>

Tab.3.1: Ergebnisse der **Direktwahl** des Oberbürgermeisters am **10.09.2006** in Salzgitter/ **nach Wahlbezirken**; Wahlberechtigte, Wähler, Wahlbeteiligung, Ungültige Stimmen Teil II

Stadtteil Salzgitter- /Wahlbezirks-Nr.	Wahlberechtigte			Wahlbeteiligung	Wählerinnen und Wähler		Ungültige Stimmen	
	Wahlb. ohne Sperrv.	Wahlb. mit Sperrv.	Wahlb. insges.		Wählerinnen / Wähler	dar. mit Wahlschein		
	A1	A2	A1+A2		B	B1	C	
Bruchmachersen 43	627	51	678	52,2%	354	0	3	0,8%
Salder 44	589	84	673	43,8%	295	0	2	0,7%
Salder 45	599	50	649	46,1%	299	0	9	3,0%
Engelstedt 46	651	47	698	44,6%	311	0	4	1,3%
Lesse 47	930	92	1022	54,6%	558	0	11	2,0%
Reppner 48	384	19	403	54,8%	221	0	3	1,4%
Lichtenberg 49	681	44	725	52,6%	381	0	8	2,1%
Lichtenberg 50	593	47	640	53,9%	345	0	3	0,9%
Lichtenberg 51	626	24	650	39,2%	255	0	4	1,6%
Lichtenberg 52	726	54	780	46,2%	360	0	7	1,9%
Osterlinde 53	304	52	356	43,5%	155	0	1	0,6%
Thiede 54	679	40	719	40,6%	292	0	7	2,4%
Thiede 55	577	23	600	39,3%	236	0	3	1,3%
Thiede 56	666	19	685	29,2%	200	0	1	0,5%
Thiede 57	824	74	898	43,1%	387	0	4	1,0%
Thiede 58	880	61	941	45,5%	428	0	2	0,5%
Thiede 59	872	56	928	32,1%	298	0	6	2,0%
Thiede 60	814	50	864	45,5%	393	0	5	1,3%
Thiede 61	900	43	943	41,0%	387	0	4	1,0%
Thiede 62	800	59	859	36,0%	309	0	5	1,6%
Thiede 63	747	63	810	41,1%	333	0	4	1,2%
Üfingen 64	701	39	740	51,8%	383	0	8	2,1%
Sauingen 65	364	34	398	51,5%	205	0	2	1,0%
Beddingen 66	322	13	335	53,7%	180	0	6	3,3%
Bleckenstedt 67	519	39	558	46,8%	261	0	3	1,1%
Hallendorf 68	552	12	564	51,1%	288	0	3	1,0%
Hallendorf 69	605	29	634	47,5%	301	0	5	1,7%
Drütte 70	332	8	340	51,5%	175	0	3	1,7%
Immendorf 71	305	18	323	45,8%	148	0	0	0,0%
Watenstedt 72	224	13	237	41,8%	99	0	3	3,0%
Heerte 73	739	33	772	50,4%	389	0	11	2,8%
Gebhardshagen 74	828	35	863	48,4%	418	0	9	2,2%
Gebhardshagen 75	826	41	867	46,3%	401	0	5	1,2%
Gebhardshagen 76	771	58	829	43,7%	362	0	5	1,4%
Gebhardshagen 77	769	56	825	45,3%	374	0	7	1,9%
Gebhardshagen 78	797	52	849	43,6%	370	0	8	2,2%
Gebhardshagen 79	598	25	623	39,0%	243	0	3	1,2%
Gebhardshagen 80	632	56	688	46,1%	317	0	2	0,6%
Gebhardshagen 81	804	41	845	40,7%	344	0	6	1,7%

Tab. 3.2: Ergebnisse der **Direktwahl** des Oberbürgermeisters am **10.09.2006** in Salzgitter/ **nach Wahlbezirken**;  
Verteilung der gültigen Stimmen (absolut und Prozent) Teil II

Stadtteil Salzgitter- /Wahlbezirks-Nr.	Von den gültigen Stimmen entfallen auf die Bewerber								
	Gültige Stim- men	Knebel, Helmut / SPD		Klingebiel, Frank / CDU		Steinhoff, Reinhard / M.B.S.		Kubitza, Werner / LAS	
		D	1		2		3		4
Bruchmachtersen 43	351	140	39,9%	169	48,1%	32	9,1%	10	2,8%
Salder 44	293	133	45,4%	116	39,6%	34	11,6%	10	3,4%
Salder 45	290	114	39,3%	126	43,4%	28	9,7%	22	7,6%
Engelstedt 46	307	139	45,3%	129	42,0%	23	7,5%	16	5,2%
Lesse 47	547	278	50,8%	219	40,0%	24	4,4%	26	4,8%
Reppner 48	218	87	39,9%	104	47,7%	19	8,7%	8	3,7%
Lichtenberg 49	373	148	39,7%	170	45,6%	34	9,1%	21	5,6%
Lichtenberg 50	342	144	42,1%	153	44,7%	29	8,5%	16	4,7%
Lichtenberg 51	251	125	49,8%	104	41,4%	5	2,0%	17	6,8%
Lichtenberg 52	353	153	43,3%	158	44,8%	24	6,8%	18	5,1%
Osterlinde 53	154	68	44,2%	58	37,7%	14	9,1%	14	9,1%
Thiede 54	285	145	50,9%	96	33,7%	23	8,1%	21	7,4%
Thiede 55	233	139	59,7%	52	22,3%	28	12,0%	14	6,0%
Thiede 56	199	111	55,8%	71	35,7%	13	6,5%	4	2,0%
Thiede 57	383	179	46,7%	159	41,5%	38	9,9%	7	1,8%
Thiede 58	426	208	48,8%	168	39,4%	30	7,0%	20	4,7%
Thiede 59	292	161	55,1%	100	34,2%	21	7,2%	10	3,4%
Thiede 60	388	204	52,6%	152	39,2%	25	6,4%	7	1,8%
Thiede 61	383	183	47,8%	152	39,7%	44	11,5%	4	1,0%
Thiede 62	304	163	53,6%	117	38,5%	16	5,3%	8	2,6%
Thiede 63	329	158	48,0%	142	43,2%	20	6,1%	9	2,7%
Üfingen 64	375	117	31,2%	211	56,3%	28	7,5%	19	5,1%
Sauingen 65	203	82	40,4%	96	47,3%	22	10,8%	3	1,5%
Beddingen 66	174	51	29,3%	82	47,1%	36	20,7%	5	2,9%
Bleckenstedt 67	258	149	57,8%	76	29,5%	19	7,4%	14	5,4%
Hallendorf 68	285	160	56,1%	93	32,6%	17	6,0%	15	5,3%
Hallendorf 69	296	163	55,1%	101	34,1%	16	5,4%	16	5,4%
Drütte 70	172	103	59,9%	57	33,1%	6	3,5%	6	3,5%
Immendorf 71	148	55	37,2%	80	54,1%	7	4,7%	6	4,1%
Watenstedt 72	96	50	52,1%	39	40,6%	5	5,2%	2	2,1%
Heerte 73	378	191	50,5%	133	35,2%	40	10,6%	14	3,7%
Gebhardshagen 74	409	229	56,0%	127	31,1%	35	8,6%	18	4,4%
Gebhardshagen 75	396	230	58,1%	123	31,1%	30	7,6%	13	3,3%
Gebhardshagen 76	357	201	56,3%	113	31,7%	30	8,4%	13	3,6%
Gebhardshagen 77	367	210	57,2%	95	25,9%	38	10,4%	24	6,5%
Gebhardshagen 78	362	242	66,9%	68	18,8%	34	9,4%	18	5,0%
Gebhardshagen 79	240	146	60,8%	54	22,5%	26	10,8%	14	5,8%
Gebhardshagen 80	315	178	56,5%	104	33,0%	16	5,1%	17	5,4%
Gebhardshagen 81	338	205	60,7%	85	25,1%	26	7,7%	22	6,5%

Tab. 3.1: Ergebnisse der **Direktwahl** des Oberbürgermeisters am **10.09.2006** in Salzgitter/ **nach Wahlbezirken**; Wahlberechtigte, Wähler, Wahlbeteiligung, Ungültige Stimmen Teil III

Stadtteil Salzgitter- /Wahlbezirks-Nr.	Wahlberechtigte			Wahlbeteiligung	Wählerinnen und Wähler		Ungültige Stimmen	
	Wahlb. ohne Sperrv.	Wahlb. mit Sperrv.	Wahlb. insges.		Wählerinnen / Wähler	dar. mit Wahlschein		
	A1	A2	A1+A2		B	B1		
Calbecht 82	218	15	233	59,2%	138	0	4	2,9%
Engerode 83	196	22	218	52,3%	114	0	5	4,4%
Barum 84	613	32	645	47,9%	309	0	8	2,6%
Lobmachersen 85	669	30	699	51,2%	358	0	3	0,8%
Beinum 86	462	22	484	48,6%	235	0	7	3,0%
Flachstöckheim 87	862	51	913	51,9%	474	0	9	1,9%
Ohlendorf 88	432	19	451	47,7%	215	0	1	0,5%
Hohenrode 89	149	13	162	61,7%	100	0	1	1,0%
Ringelheim 90	750	67	817	48,3%	395	0	12	3,0%
Ringelheim 91	667	55	722	56,2%	406	0	5	1,2%
Groß Mahner 92	487	46	533	53,3%	284	0	0	0,0%
Gitter 93	581	58	639	52,1%	333	0	3	0,9%
Bad 94	681	32	713	48,9%	349	0	4	1,1%
Bad 95	669	28	697	49,8%	347	0	5	1,4%
Bad 96	828	63	891	51,6%	460	0	4	0,9%
Bad 97	507	8	515	23,7%	122	0	2	1,6%
Bad 98	549	25	574	29,4%	169	0	4	2,4%
Bad 99	569	10	579	19,9%	115	0	3	2,6%
Bad 100	484	25	509	29,1%	148	0	1	0,7%
Bad 101	488	12	500	32,2%	161	0	5	3,1%
Bad 102	637	54	691	34,3%	237	0	10	4,2%
Bad 103	748	76	824	29,6%	244	0	8	3,3%
Bad 104	779	70	849	43,9%	373	0	3	0,8%
Bad 105	665	83	748	29,0%	217	0	5	2,3%
Bad 106	784	84	868	47,0%	408	0	5	1,2%
Bad 107	775	52	827	30,1%	249	0	4	1,6%
Bad 108	740	84	824	43,1%	355	0	14	3,9%
Bad 109	720	34	754	32,6%	246	0	3	1,2%
Bad 110	730	47	777	44,5%	346	0	4	1,2%
Bad 111	775	68	843	42,3%	357	0	8	2,2%
Bad 112	689	80	769	37,2%	286	0	3	1,0%
Bad 113	708	85	793	36,7%	291	0	4	1,4%
Bad 114	843	62	905	35,4%	320	0	6	1,9%
Bad 115	779	85	864	51,3%	443	0	6	1,4%
Bad 116	944	51	995	46,6%	464	0	5	1,1%
Stadt SZ (ohne BW)	77.703	4.994	82.697	40,2%	33.255	0	541	1,6%
Briefwahl	0	0	0	5,7%	4.695	4.695	79	1,7%
Stadt SZ (mit BW)	77.703	4.994	82.697	45,9%	37.950	4.695	620	1,6%

Tab.3.2: Ergebnisse der **Direktwahl** des Oberbürgermeisters am **10.09.2006** in Salzgitter/ **nach Wahlbezirken**; Verteilung der gültigen Stimmen (absolut, %) Teil III

Stadtteil Salzgitter- /Wahlbezirks-Nr.	Gültige Stim- men	Von den gültigen Stimmen entfallen auf die Bewerber							
		Knebel, Helmut / SPD		Klingebiel, Frank / CDU		Steinhoff, Reinhard / M.B.S.		Kubitza, Werner / LAS	
		D	1	2	3	4			
Calbecht 82	134	75	56,0%	43	32,1%	10	7,5%	6	4,5%
Engerode 83	109	50	45,9%	45	41,3%	13	11,9%	1	0,9%
Barum 84	301	141	46,8%	130	43,2%	20	6,6%	10	3,3%
Lobmachersen 85	355	144	40,6%	139	39,2%	54	15,2%	18	5,1%
Beinum 86	228	90	39,5%	105	46,1%	24	10,5%	9	3,9%
Flachstökheim 87	465	198	42,6%	211	45,4%	35	7,5%	21	4,5%
Ohlendorf 88	214	67	31,3%	67	31,3%	64	29,9%	16	7,5%
Hohenrode 89	99	33	33,3%	57	57,6%	4	4,0%	5	5,1%
Ringelheim 90	383	152	39,7%	190	49,6%	24	6,3%	17	4,4%
Ringelheim 91	401	134	33,4%	234	58,4%	17	4,2%	16	4,0%
Groß Mahner 92	284	82	28,9%	161	56,7%	34	12,0%	7	2,5%
Gitter 93	330	119	36,1%	166	50,3%	17	5,2%	28	8,5%
Bad 94	345	143	41,4%	103	29,9%	56	16,2%	43	12,5%
Bad 95	342	144	42,1%	108	31,6%	52	15,2%	38	11,1%
Bad 96	456	144	31,6%	221	48,5%	61	13,4%	30	6,6%
Bad 97	120	41	34,2%	53	44,2%	15	12,5%	11	9,2%
Bad 98	165	62	37,6%	66	40,0%	19	11,5%	18	10,9%
Bad 99	112	57	50,9%	24	21,4%	17	15,2%	14	12,5%
Bad 100	147	67	45,6%	45	30,6%	20	13,6%	15	10,2%
Bad 101	156	78	50,0%	52	33,3%	14	9,0%	12	7,7%
Bad 102	227	85	37,4%	94	41,4%	35	15,4%	13	5,7%
Bad 103	236	81	34,3%	119	50,4%	24	10,2%	12	5,1%
Bad 104	370	109	29,5%	215	58,1%	36	9,7%	10	2,7%
Bad 105	212	56	26,4%	127	59,9%	19	9,0%	10	4,7%
Bad 106	403	110	27,3%	226	56,1%	50	12,4%	17	4,2%
Bad 107	245	67	27,3%	135	55,1%	26	10,6%	17	6,9%
Bad 108	341	117	34,3%	163	47,8%	43	12,6%	18	5,3%
Bad 109	243	103	42,4%	103	42,4%	29	11,9%	8	3,3%
Bad 110	342	130	38,0%	164	48,0%	32	9,4%	16	4,7%
Bad 111	349	108	30,9%	172	49,3%	52	14,9%	17	4,9%
Bad 112	283	70	24,7%	161	56,9%	30	10,6%	22	7,8%
Bad 113	287	96	33,4%	145	50,5%	30	10,5%	16	5,6%
Bad 114	314	105	33,4%	162	51,6%	24	7,6%	23	7,3%
Bad 115	437	146	33,4%	234	53,5%	44	10,1%	13	3,0%
Bad 116	459	115	25,1%	276	60,1%	36	7,8%	32	7,0%
Stadt SZ (ohne BW)	32.714	14.724	45,0%	13.210	40,4%	2.937	9,0%	1.843	5,6%
Briefwahl	4.616	1.814	39,3%	2.237	48,5%	396	8,6%	169	3,7%
Stadt SZ (mit BW)	37.330	16.538	44,3%	15.447	41,4%	3.333	8,9%	2.012	5,4%



Endergebnis Stichwahl

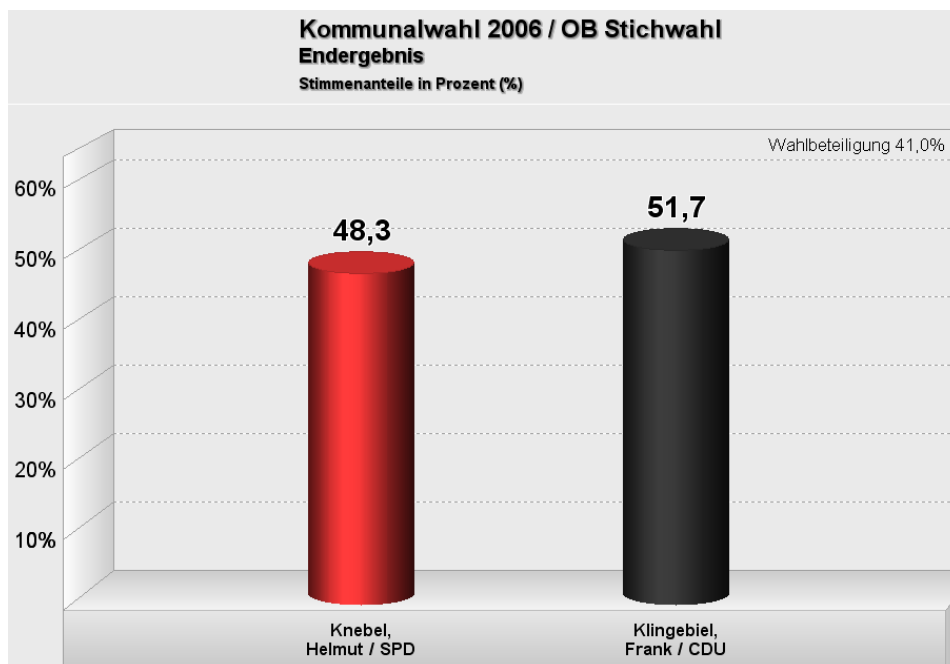


Abb.3

**Tab.4: Zusammenstellung der endgültigen Ergebnisse der Stichwahl des Oberbürgermeisters am 24. September 2006**

Gesamtergebnis der Stadt Salzgitter

<b>Kommunalwahl 2006 / OB Stichwahl Endergebnis</b>		
Wahlb. ohne Sperrv. . . . .		77.741
Wahlb. mit Sperrv. . . . .		4.840
Wahlb. insges. . . . .		82.581
Wählerinnen / Wähler . . . . .		33.853
dar. mit Wahlschein . . . . .		4.496
Ungültige Stimmzettel . . . . .		294
Gültige Stimmzettel/Stimmen . . . . .		33.559
Wahlbeteiligung . . . . .		41,0%
	<i>Stimmen</i>	<i>Anteil</i>
Knebel, Helmut / SPD . . . . .	16.212	48,3%
Klingebiel, Frank / CDU . . . . .	17.347	51,7%

Tab.5.1: Ergebnisse der **Stichwahl** des Oberbürgermeisters am **24.09.2006** in Salzgitter/**nach Stadtteilen**; Wahlberechtigte, Wähler, Wahlbeteiligung, Ungültige Stimmen

Wahlbezirks-Nr.	Stadtteil Salzgitter-	Wahlberechtigte			Wahlbeteiligung	Wählerinnen und Wähler		Ungültige Stimmen	
		Wahlb. ohne Sperrv.	Wahlb. mit Sperrv.	Wahlb. insges.		Wählerinnen / Wähler	dar. mit Wahlschein		
von	bis	A1	A2	A1+A2		B	B1	C	
1	42	30.509	1.528	32.037	30,6%	9.796	0	82	0,8%
43	43	620	57	677	49,0%	332	0	0	0,0%
44	45	1.216	103	1.319	40,7%	537	0	8	1,5%
46	46	658	39	697	46,3%	323	0	1	0,3%
47	47	950	71	1.021	46,7%	477	0	4	0,8%
48	48	391	12	403	47,1%	190	0	3	1,6%
49	52	2.604	187	2.791	42,0%	1.172	0	8	0,7%
53	53	331	27	358	39,9%	143	0	3	2,1%
54	63	7.790	388	8.178	31,9%	2.611	0	14	0,5%
64	64	700	43	743	43,6%	324	0	3	0,9%
65	65	376	21	397	49,6%	197	0	4	2,0%
66	66	325	10	335	48,1%	161	0	1	0,6%
67	67	527	31	558	43,2%	241	0	1	0,4%
68	69	1.154	43	1.197	41,1%	492	0	3	0,6%
70	70	332	11	343	41,4%	142	0	0	0,0%
71	71	304	18	322	46,3%	149	0	3	2,0%
72	72	229	8	237	34,6%	82	0	1	1,2%
73	73	736	34	770	44,7%	344	0	1	0,3%
74	81	6.087	297	6.384	41,5%	2.650	0	23	0,9%
82	82	223	10	233	57,9%	135	0	4	3,0%
83	83	208	10	218	55,0%	120	0	2	1,7%
84	84	613	32	645	40,5%	261	0	2	0,8%
85	85	668	31	699	44,1%	308	0	2	0,6%
86	86	473	11	484	48,6%	235	0	3	1,3%
87	87	874	37	911	47,1%	429	0	3	0,7%
88	88	420	31	451	43,0%	194	0	1	0,5%
89	89	151	11	162	66,0%	107	0	1	0,9%
90	91	1.437	103	1.540	45,8%	706	0	4	0,6%
92	92	463	70	533	44,5%	237	0	3	1,3%
93	93	565	75	640	45,3%	290	0	1	0,3%
94	116	15.807	1.491	17.298	34,5%	5.972	0	62	1,0%
Stadt SZ (ohne BW)		77.741	4.840	82.581	35,5%	29.357	0	251	0,9%
Briefwahl		0	0	0	5,4%	4.496	4.496	43	1,0%
Stadt SZ (mit BW)		77.741	4.840	82.581	41,0%	33.853	4.496	294	0,9%

Tab.5.2: Ergebnisse der **Stichwahl** des Oberbürgermeisters am **24.09.2006** in Salzgitter/ **nach Stadtteilen**; Gültige Stimmen, Verteilung der gültigen Stimmen (absolut und in Prozent)

Wahl- bezirks- Nr.		Stadtteil Salzgitter-	Von den gültigen Stimmen entfallen auf die Bewerber				
			Gültige Stimmen	Knebel, Helmut / SPD	Klingebiel, Frank / CDU		
von	bis		D	1	2		
1	42	Lebenstedt	9.714	5.319	54,8%	4.395	45,2%
43	43	Bruchmachersen	332	139	41,9%	193	58,1%
44	45	Salder	529	260	49,1%	269	50,9%
46	46	Engelnstedt	322	150	46,6%	172	53,4%
47	47	Lesse	473	235	49,7%	238	50,3%
48	48	Reppner	187	72	38,5%	115	61,5%
49	52	Lichtenberg	1.164	563	48,4%	601	51,6%
53	53	Osterlinde	140	60	42,9%	80	57,1%
54	63	Thiede	2.597	1.407	54,2%	1.190	45,8%
64	64	Üfingen	321	116	36,1%	205	63,9%
65	65	Sauingen	193	91	47,2%	102	52,8%
66	66	Beddingen	160	51	31,9%	109	68,1%
67	67	Bleckenstedt	240	155	64,6%	85	35,4%
68	69	Hallendorf	489	280	57,3%	209	42,7%
70	70	Drütte	142	78	54,9%	64	45,1%
71	71	Immendorf	146	51	34,9%	95	65,1%
72	72	Watenstedt	81	40	49,4%	41	50,6%
73	73	Heerte	343	185	53,9%	158	46,1%
74	81	Gebhardshagen	2.627	1.715	65,3%	912	34,7%
82	82	Calbecht	131	75	57,3%	56	42,7%
83	83	Engerode	118	57	48,3%	61	51,7%
84	84	Barum	259	146	56,4%	113	43,6%
85	85	Lobmachersen	306	141	46,1%	165	53,9%
86	86	Beinum	232	91	39,2%	141	60,8%
87	87	Flachstöckheim	426	175	41,1%	251	58,9%
88	88	Ohlendorf	193	82	42,5%	111	57,5%
89	89	Hohenrode	106	37	34,9%	69	65,1%
90	91	Ringelheim	702	277	39,5%	425	60,5%
92	92	Groß Mahner	234	78	33,3%	156	66,7%
93	93	Gitter	289	122	42,2%	167	57,8%
94	116	Bad	5.910	2.228	37,7%	3.682	62,3%
Stadt SZ (ohne BW)			29.106	14.476	49,7%	14.630	50,3%
Briefwahl			4453	1736	39,0%	2717	61,0%
Stadt SZ (mit BW)			33.559	16.212	48,3%	17.347	51,7%

Tab.6.1: Ergebnisse der **Stichwahl** des Oberbürgermeisters am **24.09.2006** in Salzburg/nach **Wahlbezirken**; Wahlberechtigte, Wähler, Wahlbeteiligung, Ungültige Stimmen Teil I

Stadtteil Salzgitter- /Wahlbezirks-Nr.	Wahlberechtigte			Wahlbeteiligung	Wählerinnen und Wähler		Ungült. Stimmen	
	Wahlb. ohne Sperrv.	Wahlb. mit Sperrv.	Wahlb. insges.		Wählerinnen / Wähler	dar. mit Wahrschein		
	A1	A2	A1+A2		B	B1	C	
Lebenstedt 1	769	85	854	38,6%	330	0	4	1,2%
Lebenstedt 2	813	30	843	37,7%	318	0	5	1,6%
Lebenstedt 3	695	13	708	24,3%	172	0	1	0,6%
Lebenstedt 4	753	21	774	29,6%	229	0	2	0,9%
Lebenstedt 5	836	50	886	41,2%	365	0	3	0,8%
Lebenstedt 6	553	14	567	21,7%	123	0	1	0,8%
Lebenstedt 7	612	26	638	23,0%	147	0	0	0,0%
Lebenstedt 8	631	22	653	32,5%	212	0	1	0,5%
Lebenstedt 9	722	48	770	34,9%	269	0	5	1,9%
Lebenstedt 10	695	44	739	33,2%	245	0	1	0,4%
Lebenstedt 11	818	36	854	32,6%	278	0	0	0,0%
Lebenstedt 12	838	49	887	28,4%	252	0	0	0,0%
Lebenstedt 13	702	72	774	39,5%	306	0	1	0,3%
Lebenstedt 14	606	44	650	35,2%	229	0	0	0,0%
Lebenstedt 15	682	26	708	29,4%	208	0	1	0,5%
Lebenstedt 16	671	26	697	23,7%	165	0	3	1,8%
Lebenstedt 17	809	35	844	35,1%	296	0	2	0,7%
Lebenstedt 18	762	64	826	28,7%	237	0	1	0,4%
Lebenstedt 19	524	35	559	23,4%	131	0	0	0,0%
Lebenstedt 20	655	46	701	31,8%	223	0	2	0,9%
Lebenstedt 21	773	25	798	22,8%	182	0	1	0,5%
Lebenstedt 22	568	21	589	17,5%	103	0	0	0,0%
Lebenstedt 23	525	9	534	19,7%	105	0	2	1,9%
Lebenstedt 24	526	21	547	24,3%	133	0	1	0,8%
Lebenstedt 25	554	16	570	28,9%	165	0	3	1,8%
Lebenstedt 26	611	31	642	36,4%	234	0	2	0,9%
Lebenstedt 27	741	20	761	31,4%	239	0	2	0,8%
Lebenstedt 28	810	28	838	37,0%	310	0	6	1,9%
Lebenstedt 29	771	59	830	37,2%	309	0	2	0,6%
Lebenstedt 30	840	19	859	29,2%	251	0	3	1,2%
Lebenstedt 31	839	79	918	34,6%	318	0	4	1,3%
Lebenstedt 32	888	59	947	37,0%	350	0	2	0,6%
Lebenstedt 33	875	69	944	23,7%	224	0	2	0,9%
Lebenstedt 34	674	60	734	35,7%	262	0	0	0,0%
Lebenstedt 35	712	23	735	27,5%	202	0	0	0,0%
Lebenstedt 36	750	57	807	35,9%	290	0	1	0,3%
Lebenstedt 37	685	28	713	30,6%	218	0	4	1,8%
Lebenstedt 38	720	13	733	24,4%	179	0	2	1,1%
Lebenstedt 39	895	13	908	21,9%	199	0	3	1,5%
Lebenstedt 40	869	6	875	13,7%	120	0	0	0,0%
Lebenstedt 41	927	64	991	42,4%	420	0	7	1,7%
Lebenstedt 42	810	22	832	29,8%	248	0	2	0,8%
<b>Lebenstedt ges.</b>	<b>30.509</b>	<b>1.528</b>	<b>32.037</b>	<b>30,6%</b>	<b>9.796</b>	<b>0</b>	<b>82</b>	<b>0,8%</b>

Tab.6.2: Ergebnisse der **Stichwahl** des Oberbürgermeisters am **24.09.2006** in Salzgitter/ **nach Wahlbezirken**; Gültige Stimmen, Verteilung der gültigen Stimmen (absolut und in Prozent) Teil I

Stadtteil Salzgitter- /Wahlbezirks-Nr.	Von den gültigen Stimmen entfallen auf die Bewerber				
	Gültige Stimmen	Knebel, Helmut / SPD		Klingebiel, Frank / CDU	
		D	1	2	
Lebenstedt 1	326	152	46,6%	174	53,4%
Lebenstedt 2	313	194	62,0%	119	38,0%
Lebenstedt 3	171	94	55,0%	77	45,0%
Lebenstedt 4	227	116	51,1%	111	48,9%
Lebenstedt 5	362	182	50,3%	180	49,7%
Lebenstedt 6	122	73	59,8%	49	40,2%
Lebenstedt 7	147	90	61,2%	57	38,8%
Lebenstedt 8	211	137	64,9%	74	35,1%
Lebenstedt 9	264	152	57,6%	112	42,4%
Lebenstedt 10	244	138	56,6%	106	43,4%
Lebenstedt 11	278	157	56,5%	121	43,5%
Lebenstedt 12	252	141	56,0%	111	44,0%
Lebenstedt 13	305	169	55,4%	136	44,6%
Lebenstedt 14	229	99	43,2%	130	56,8%
Lebenstedt 15	207	116	56,0%	91	44,0%
Lebenstedt 16	162	99	61,1%	63	38,9%
Lebenstedt 17	294	160	54,4%	134	45,6%
Lebenstedt 18	236	127	53,8%	109	46,2%
Lebenstedt 19	131	72	55,0%	59	45,0%
Lebenstedt 20	221	129	58,4%	92	41,6%
Lebenstedt 21	181	95	52,5%	86	47,5%
Lebenstedt 22	103	69	67,0%	34	33,0%
Lebenstedt 23	103	59	57,3%	44	42,7%
Lebenstedt 24	132	77	58,3%	55	41,7%
Lebenstedt 25	162	91	56,2%	71	43,8%
Lebenstedt 26	232	114	49,1%	118	50,9%
Lebenstedt 27	237	139	58,6%	98	41,4%
Lebenstedt 28	304	168	55,3%	136	44,7%
Lebenstedt 29	307	168	54,7%	139	45,3%
Lebenstedt 30	248	151	60,9%	97	39,1%
Lebenstedt 31	314	175	55,7%	139	44,3%
Lebenstedt 32	348	195	56,0%	153	44,0%
Lebenstedt 33	222	131	59,0%	91	41,0%
Lebenstedt 34	262	118	45,0%	144	55,0%
Lebenstedt 35	202	120	59,4%	82	40,6%
Lebenstedt 36	289	151	52,2%	138	47,8%
Lebenstedt 37	214	133	62,1%	81	37,9%
Lebenstedt 38	177	108	61,0%	69	39,0%
Lebenstedt 39	196	102	52,0%	94	48,0%
Lebenstedt 40	120	53	44,2%	67	55,8%
Lebenstedt 41	413	191	46,2%	222	53,8%
Lebenstedt 42	246	114	46,3%	132	53,7%
<b>Lebenstedt ges.</b>	<b>9.714</b>	<b>5.319</b>	<b>54,8%</b>	<b>4.395</b>	<b>45,2%</b>

Tab.6.1: Ergebnisse der **Stichwahl** des Oberbürgermeisters am **24.09.2006** in Salzgitter/**nach Wahlbezirken**; Wahlberechtigte, Wähler, Wahlbeteiligung, Ungültige Stimmen Teil II

Stadtteil Salzgitter- /Wahlbezirks-Nr.	Wahlberechtigte			Wahlbeteiligung	Wählerinnen und Wähler		Ungült. Stimmen	
	Wahlb. ohne Sperrv.	Wahlb. mit Sperrv.	Wahlb. insges.		Wählerinnen / Wähler	dar. mit Wahlschein		
	A1	A2	A1+A2		B	B1		
Bruchmachersen 43	620	57	677	49,0%	332	0	0	0,0%
Salder 44	603	69	672	39,4%	265	0	5	1,9%
Salder 45	613	34	647	42,0%	272	0	3	1,1%
Engelstedt 46	658	39	697	46,3%	323	0	1	0,3%
Lesse 47	950	71	1021	46,7%	477	0	4	0,8%
Reppner 48	391	12	403	47,1%	190	0	3	1,6%
Lichtenberg 49	682	42	724	44,5%	322	0	2	0,6%
Lichtenberg 50	599	41	640	49,7%	318	0	1	0,3%
Lichtenberg 51	615	34	649	35,3%	229	0	2	0,9%
Lichtenberg 52	708	70	778	38,9%	303	0	3	1,0%
Osterlinde 53	331	27	358	39,9%	143	0	3	2,1%
Thiede 54	686	35	721	32,3%	233	0	1	0,4%
Thiede 55	582	16	598	31,3%	187	0	0	0,0%
Thiede 56	675	13	688	24,7%	170	0	1	0,6%
Thiede 57	842	56	898	37,0%	332	0	1	0,3%
Thiede 58	889	52	941	35,6%	335	0	3	0,9%
Thiede 59	821	48	869	27,8%	242	0	3	1,2%
Thiede 60	818	41	859	35,0%	301	0	1	0,3%
Thiede 61	913	30	943	28,5%	269	0	1	0,4%
Thiede 62	803	50	853	29,9%	255	0	2	0,8%
Thiede 63	761	47	808	35,5%	287	0	1	0,3%
Ufingen 64	700	43	743	43,6%	324	0	3	0,9%
Sauingen 65	376	21	397	49,6%	197	0	4	2,0%
Beddingen 66	325	10	335	48,1%	161	0	1	0,6%
Bleckenstedt 67	527	31	558	43,2%	241	0	1	0,4%
Hallendorf 68	545	18	563	42,3%	238	0	1	0,4%
Hallendorf 69	609	25	634	40,1%	254	0	2	0,8%
Drütte 70	332	11	343	41,4%	142	0	0	0,0%
Immendorf 71	304	18	322	46,3%	149	0	3	2,0%
Watenstedt 72	229	8	237	34,6%	82	0	1	1,2%
Heerte 73	736	34	770	44,7%	344	0	1	0,3%
Gebhardshagen 74	826	35	861	44,5%	383	0	3	0,8%
Gebhardshagen 75	833	32	865	42,1%	364	0	2	0,5%
Gebhardshagen 76	779	48	827	41,0%	339	0	1	0,3%
Gebhardshagen 77	775	51	826	40,2%	332	0	3	0,9%
Gebhardshagen 78	818	30	848	41,6%	353	0	8	2,3%
Gebhardshagen 79	603	20	623	38,0%	237	0	2	0,8%
Gebhardshagen 80	637	51	688	45,5%	313	0	1	0,3%
Gebhardshagen 81	816	30	846	38,9%	329	0	3	0,9%

Tab.6.2: Ergebnisse der **Stichwahl** des Oberbürgermeisters am **24.09.2006** in Salzgitter/ **nach Wahlbezirken**; Gültige Stimmen, Verteilung der gültigen Stimmen (absolut und in Prozent) Teil II

Stadtteil Salzgitter- /Wahlbezirks-Nr.	Von den gültigen Stimmen entfallen auf die Bewerber				
	Gültige Stimmen	Knebel, Helmut / SPD		Klingebiel, Frank / CDU	
		D	1	2	
Bruchmachersen 43	332	139	41,9%	193	58,1%
Salder 44	260	133	51,2%	127	48,8%
Salder 45	269	127	47,2%	142	52,8%
Engelnstedt 46	322	150	46,6%	172	53,4%
Lesse 47	473	235	49,7%	238	50,3%
Reppner 48	187	72	38,5%	115	61,5%
Lichtenberg 49	320	152	47,5%	168	52,5%
Lichtenberg 50	317	143	45,1%	174	54,9%
Lichtenberg 51	227	122	53,7%	105	46,3%
Lichtenberg 52	300	146	48,7%	154	51,3%
Osterlinde 53	140	60	42,9%	80	57,1%
Thiede 54	232	129	55,6%	103	44,4%
Thiede 55	187	126	67,4%	61	32,6%
Thiede 56	169	97	57,4%	72	42,6%
Thiede 57	331	166	50,2%	165	49,8%
Thiede 58	332	171	51,5%	161	48,5%
Thiede 59	239	135	56,5%	104	43,5%
Thiede 60	300	157	52,3%	143	47,7%
Thiede 61	268	134	50,0%	134	50,0%
Thiede 62	253	156	61,7%	97	38,3%
Thiede 63	286	136	47,6%	150	52,4%
Üfingen 64	321	116	36,1%	205	63,9%
Sauingen 65	193	91	47,2%	102	52,8%
Beddingen 66	160	51	31,9%	109	68,1%
Bleckenstedt 67	240	155	64,6%	85	35,4%
Hallendorf 68	237	141	59,5%	96	40,5%
Hallendorf 69	252	139	55,2%	113	44,8%
Drütte 70	142	78	54,9%	64	45,1%
Immendorf 71	146	51	34,9%	95	65,1%
Watenstedt 72	81	40	49,4%	41	50,6%
Heerte 73	343	185	53,9%	158	46,1%
Gebhardshagen 74	380	233	61,3%	147	38,7%
Gebhardshagen 75	362	219	60,5%	143	39,5%
Gebhardshagen 76	338	211	62,4%	127	37,6%
Gebhardshagen 77	329	214	65,0%	115	35,0%
Gebhardshagen 78	345	259	75,1%	86	24,9%
Gebhardshagen 79	235	161	68,5%	74	31,5%
Gebhardshagen 80	312	203	65,1%	109	34,9%
Gebhardshagen 81	326	215	66,0%	111	34,0%

Tab.6.1: Ergebnisse der **Stichwahl** des Oberbürgermeisters am **24.09.2006** in Salzgitter/**nach Wahlbezirken**; Wahlberechtigte, Wähler, Wahlbeteiligung, Ungültige Stimmen Teil III

Stadtteil Salzgitter- /Wahlbezirks-Nr.	Wahlberechtigte			Wahl- beteili- gung	Wählerinnen und Wähler		Ungültige Stimmen	
	Wahlb. ohne Sperrv.	Wahlb. mit Sperrv.	Wahlb. insges.		Wähle- rinnen / Wähler	dar. mit Wahl- schein		
	A1	A2	A1+A2		B	B1	C	
Calbecht 82	223	10	233	57,9%	135	0	4	3,0%
Engerode 83	208	10	218	55,0%	120	0	2	1,7%
Barum 84	613	32	645	40,5%	261	0	2	0,8%
Lobmactersen 85	668	31	699	44,1%	308	0	2	0,6%
Beinum 86	473	11	484	48,6%	235	0	3	1,3%
Flachstöckheim 87	874	37	911	47,1%	429	0	3	0,7%
Ohlendorf 88	420	31	451	43,0%	194	0	1	0,5%
Hohenrode 89	151	11	162	66,0%	107	0	1	0,9%
Ringelheim 90	761	56	817	43,1%	352	0	2	0,6%
Ringelheim 91	676	47	723	49,0%	354	0	2	0,6%
Groß Mahner 92	463	70	533	44,5%	237	0	3	1,3%
Gitter 93	565	75	640	45,3%	290	0	1	0,3%
Bad 94	672	40	712	43,4%	309	0	7	2,3%
Bad 95	657	41	698	42,4%	296	0	3	1,0%
Bad 96	822	71	893	47,1%	421	0	6	1,4%
Bad 97	507	8	515	20,4%	105	0	1	1,0%
Bad 98	554	17	571	25,7%	147	0	3	2,0%
Bad 99	570	12	582	16,7%	97	0	0	0,0%
Bad 100	485	23	508	26,2%	133	0	0	0,0%
Bad 101	488	12	500	25,6%	128	0	2	1,6%
Bad 102	633	57	690	32,6%	225	0	3	1,3%
Bad 103	736	87	823	27,8%	229	0	8	3,5%
Bad 104	755	91	846	41,4%	350	0	1	0,3%
Bad 105	643	102	745	26,4%	197	0	1	0,5%
Bad 106	779	87	866	42,0%	364	0	3	0,8%
Bad 107	743	82	825	25,5%	210	0	3	1,4%
Bad 108	730	92	822	37,2%	306	0	5	1,6%
Bad 109	718	37	755	29,5%	223	0	1	0,4%
Bad 110	702	76	778	40,2%	313	0	0	0,0%
Bad 111	748	96	844	34,6%	292	0	1	0,3%
Bad 112	652	115	767	29,5%	226	0	1	0,4%
Bad 113	687	105	792	34,8%	276	0	3	1,1%
Bad 114	830	76	906	30,4%	275	0	4	1,5%
Bad 115	780	87	867	49,9%	433	0	2	0,5%
Bad 116	916	77	993	42,0%	417	0	4	1,0%
Stadt SZ (ohne BW)	77.741	4.840	82.581	41,0%	33.853	0	251	0,7%
Briefwahl	0	0	0	5,4%	4.496	4.496	43	1,0%
Stadt SZ (mit BW)	77.741	4.840	82.581	46,4%	38.349	4.496	294	0,8%



Tab.6.2: Ergebnisse der **Stichwahl** des Oberbürgermeisters am **24.09.2006** in Salzgitter/ **nach Wahlbezirken**; Gültige Stimmen, Verteilung der gültigen Stimmen (absolut und in Prozent) Teil III

Stadtteil Salzgitter- /Wahlbezirks-Nr.	Von den gültigen Stimmen entfallen auf die Bewerber				
	Gültige Stimmen	Knebel, Helmut / SPD		Klingebiel, Frank / CDU	
		D	1	2	
Calbecht 82	131	75	57,3%	56	42,7%
Engerode 83	118	57	48,3%	61	51,7%
Barum 84	259	146	56,4%	113	43,6%
Lobmachersen 85	306	141	46,1%	165	53,9%
Beinum 86	232	91	39,2%	141	60,8%
Flachstöckheim 87	426	175	41,1%	251	58,9%
Ohlendorf 88	193	82	42,5%	111	57,5%
Hohenrode 89	106	37	34,9%	69	65,1%
Ringelheim 90	350	142	40,6%	208	59,4%
Ringelheim 91	352	135	38,4%	217	61,6%
Groß Mahner 92	234	78	33,3%	156	66,7%
Gitter 93	289	122	42,2%	167	57,8%
Bad 94	302	144	47,7%	158	52,3%
Bad 95	293	146	49,8%	147	50,2%
Bad 96	415	171	41,2%	244	58,8%
Bad 97	104	43	41,3%	61	58,7%
Bad 98	144	50	34,7%	94	65,3%
Bad 99	97	63	64,9%	34	35,1%
Bad 100	133	69	51,9%	64	48,1%
Bad 101	126	57	45,2%	69	54,8%
Bad 102	222	90	40,5%	132	59,5%
Bad 103	221	80	36,2%	141	63,8%
Bad 104	349	99	28,4%	250	71,6%
Bad 105	196	62	31,6%	134	68,4%
Bad 106	361	102	28,3%	259	71,7%
Bad 107	207	66	31,9%	141	68,1%
Bad 108	301	109	36,2%	192	63,8%
Bad 109	222	96	43,2%	126	56,8%
Bad 110	313	132	42,2%	181	57,8%
Bad 111	291	110	37,8%	181	62,2%
Bad 112	225	63	28,0%	162	72,0%
Bad 113	273	96	35,2%	177	64,8%
Bad 114	271	100	36,9%	171	63,1%
Bad 115	431	166	38,5%	265	61,5%
Bad 116	413	114	27,6%	299	72,4%
Stadt SZ (ohne BW)	29.106	14.476	49,7%	14.630	50,3%
Briefwahl	4.453	1.736	39,0%	2.717	61,0%
Stadt SZ (mit BW)	33.559	16.212	48,3%	17.347	51,7%

Tab.7.1: Ergebnisse der **Direktwahl** des Oberbürgermeisters am **10.09.2006** in Salzgitter/  
**nach Stadtteilen**; SPD-Rangfolge (Urnenwahlergebnis)

Rang- folge	Stadtteil Salzgitter-	Von den gültigen Stimmen entfallen auf die Bewerber									
		Gül- tige Stim- men	Wahl- be- teil- gung in %	Knebel, Helmut / SPD		Klingebiel, Frank / CDU		Steinhoff, Reinhard / M.B.S.		Kubitza, Werner / LAS	
				D		1	2	3	4		
1	Drütte	172	51,5%	103	59,9%	57	33,1%	6	3,5%	6	3,5%
2	Gebhardshagen	2.784	44,3%	1641	58,9%	769	27,6%	235	8,4%	139	5,0%
3	Bleckenstedt	258	46,8%	149	57,8%	76	29,5%	19	7,4%	14	5,4%
4	Calbecht	134	59,2%	75	56,0%	43	32,1%	10	7,5%	6	4,5%
5	Hallendorf	581	49,2%	323	55,6%	194	33,4%	33	5,7%	31	5,3%
6	Watenstedt	96	41,8%	50	52,1%	39	40,6%	5	5,2%	2	2,1%
7	Thiede	3.222	39,6%	1651	51,2%	1.209	37,5%	258	8,0%	104	3,2%
8	Lesse	547	54,6%	278	50,8%	219	40,0%	24	4,4%	26	4,8%
9	Heerte	378	50,4%	191	50,5%	133	35,2%	40	10,6%	14	3,7%
10	Lebenstedt	10.950	34,7%	5263	48,1%	4.042	36,9%	902	8,2%	743	6,8%
11	Barum	301	47,9%	141	46,8%	130	43,2%	20	6,6%	10	3,3%
12	Engerode	109	52,3%	50	45,9%	45	41,3%	13	11,9%	1	0,9%
13	Engelstedt	307	44,6%	139	45,3%	129	42,0%	23	7,5%	16	5,2%
14	Osterlinde	154	43,5%	68	44,2%	58	37,7%	14	9,1%	14	9,1%
15	Lichtenberg	1.319	48,0%	570	43,2%	585	44,4%	92	7,0%	72	5,5%
16	Flachstökheim	465	51,9%	198	42,6%	211	45,4%	35	7,5%	21	4,5%
17	Salder	583	44,9%	247	42,4%	242	41,5%	62	10,6%	32	5,5%
18	Lobmachersen	355	51,2%	144	40,6%	139	39,2%	54	15,2%	18	5,1%
19	Sauingen	203	51,5%	82	40,4%	96	47,3%	22	10,8%	3	1,5%
20	Reppner	218	54,8%	87	39,9%	104	47,7%	19	8,7%	8	3,7%
21	Bruchmachersen	351	52,2%	140	39,9%	169	48,1%	32	9,1%	10	2,8%
22	Beinum	228	48,6%	90	39,5%	105	46,1%	24	10,5%	9	3,9%
23	Immendorf	148	45,8%	55	37,2%	80	54,1%	7	4,7%	6	4,1%
24	Ringelheim	784	52,0%	286	36,5%	424	54,1%	41	5,2%	33	4,2%
25	Gitter	330	52,1%	119	36,1%	166	50,3%	17	5,2%	28	8,5%
26	Bad	6.591	38,7%	2234	33,9%	3.168	48,1%	764	11,6%	425	6,4%
27	Hohenrode	99	61,7%	33	33,3%	57	57,6%	4	4,0%	5	5,1%
28	Ohlendorf	214	47,7%	67	31,3%	67	31,3%	64	29,9%	16	7,5%
29	Üfingen	375	51,8%	117	31,2%	211	56,3%	28	7,5%	19	5,1%
30	Beddingen	174	53,7%	51	29,3%	82	47,1%	36	20,7%	5	2,9%
31	Groß Mahner	284	53,3%	82	28,9%	161	56,7%	34	12,0%	7	2,5%
<b>Stadt SZ (ohne BW)</b>											
		32.714	45,0%	14.724	45,0%	13.210	40,4%	2.937	9,0%	1.843	5,6%
<b>Briefwahl</b>											
		4.616	5,5%	1.814	39,3%	2.237	48,5%	396	8,6%	169	3,7%
<b>Stadt SZ (einschl. BW)</b>											
		37.330	44,3%	16.538	44,3%	15.447	41,4%	3.333	8,9%	2.012	5,4%

Tab.7.2: Ergebnisse der **Direktwahl** des Oberbürgermeisters am **10.09.2006** in Salzgitter/  
**nach Stadtteilen**; CDU-Rangfolge (Urnenwahlergebnis)

Rang- folge	Stadtteil Salzgitter-	Von den gültigen Stimmen entfallen auf die Bewerber									
		Gül- tige Stim- men	Wahl- be- teilig- ung in %	Knebel, Helmut / SPD		Klingebiel, Frank / CDU		Steinhoff, Reinhard / M.B.S.		Kubitza, Werner / LAS	
				D		1	2	3	4		
1	Hohenrode	99	61,7%	33	33,3%	57	57,6%	4	4,0%	5	5,1%
2	Groß Mahner	284	53,3%	82	28,9%	161	56,7%	34	12,0%	7	2,5%
3	Üfingen	375	51,8%	117	31,2%	211	56,3%	28	7,5%	19	5,1%
4	Ringelheim	784	52,0%	286	36,5%	424	54,1%	41	5,2%	33	4,2%
5	Immendorf	148	45,8%	55	37,2%	80	54,1%	7	4,7%	6	4,1%
6	Gitter	330	52,1%	119	36,1%	166	50,3%	17	5,2%	28	8,5%
7	Bruchmachersen	351	52,2%	140	39,9%	169	48,1%	32	9,1%	10	2,8%
8	Bad	6.591	38,7%	2.234	33,9%	3.168	48,1%	764	11,6%	425	6,4%
9	Reppner	218	54,8%	87	39,9%	104	47,7%	19	8,7%	8	3,7%
10	Sauingen	203	51,5%	82	40,4%	96	47,3%	22	10,8%	3	1,5%
11	Beddingen	174	53,7%	51	29,3%	82	47,1%	36	20,7%	5	2,9%
12	Beinum	228	48,6%	90	39,5%	105	46,1%	24	10,5%	9	3,9%
13	Flachstöckheim	465	51,9%	198	42,6%	211	45,4%	35	7,5%	21	4,5%
14	Lichtenberg	1.319	48,0%	570	43,2%	585	44,4%	92	7,0%	72	5,5%
15	Barum	301	47,9%	141	46,8%	130	43,2%	20	6,6%	10	3,3%
16	Engelstedt	307	44,6%	139	45,3%	129	42,0%	23	7,5%	16	5,2%
17	Salder	583	44,9%	247	42,4%	242	41,5%	62	10,6%	32	5,5%
18	Engerode	109	52,3%	50	45,9%	45	41,3%	13	11,9%	1	0,9%
19	Watenstedt	96	41,8%	50	52,1%	39	40,6%	5	5,2%	2	2,1%
20	Lesse	547	54,6%	278	50,8%	219	40,0%	24	4,4%	26	4,8%
21	Lobmachersen	355	51,2%	144	40,6%	139	39,2%	54	15,2%	18	5,1%
22	Osterlinde	154	43,5%	68	44,2%	58	37,7%	14	9,1%	14	9,1%
23	Thiede	3.222	39,6%	1.651	51,2%	1.209	37,5%	258	8,0%	104	3,2%
24	Lebenstedt	10.950	34,7%	5.263	48,1%	4.042	36,9%	902	8,2%	743	6,8%
25	Heerte	378	50,4%	191	50,5%	133	35,2%	40	10,6%	14	3,7%
26	Hallendorf	581	49,2%	323	55,6%	194	33,4%	33	5,7%	31	5,3%
27	Drütte	172	51,5%	103	59,9%	57	33,1%	6	3,5%	6	3,5%
28	Calbecht	134	59,2%	75	56,0%	43	32,1%	10	7,5%	6	4,5%
29	Ohlendorf	214	47,7%	67	31,3%	67	31,3%	64	29,9%	16	7,5%
30	Bleckenstedt	258	46,8%	149	57,8%	76	29,5%	19	7,4%	14	5,4%
31	Gebhardshagen	2.784	44,3%	1.641	58,9%	769	27,6%	235	8,4%	139	5,0%
<b>Stadt SZ (ohne BW)</b>											
		32.714	45,0%	14.724	45,0%	13.210	40,4%	2.937	9,0%	1.843	5,6%
<b>Briefwahl</b>											
		4.616	5,5%	1.814	39,3%	2.237	48,5%	396	8,6%	169	3,7%
<b>Stadt SZ (einschl. BW)</b>											
		37.330	44,3%	16.538	44,3%	15.447	41,4%	3.333	8,9%	2.012	5,4%

Tab.7.3: Ergebnisse der **Direktwahl** des Oberbürgermeisters am **10.09.2006** in Salzgitter/  
**nach Stadtteilen**; M.B.S.-Rangfolge (Urnenwahlergebnis)

Rang- folge	Stadtteil Salzgitter-	Von den gültigen Stimmen entfallen auf die Bewerber									
		Gül- tige Stim- men	Wahl- be- teil- gung in %	Knebel, Helmut / SPD		Klingebiel, Frank / CDU		Steinhoff, Reinhard / M.B.S.		Kubitza, Werner / LAS	
				D	1	2	3	4			
1	Ohlendorf	214	47,7%	67	31,3%	67	31,3%	64	29,9%	16	7,5%
2	Beddingen	174	53,7%	51	29,3%	82	47,1%	36	20,7%	5	2,9%
3	Lobmachersen	355	51,2%	144	40,6%	139	39,2%	54	15,2%	18	5,1%
4	Groß Mahner	284	53,3%	82	28,9%	161	56,7%	34	12,0%	7	2,5%
5	Engerode	109	52,3%	50	45,9%	45	41,3%	13	11,9%	1	0,9%
6	Bad	6.591	38,7%	2.234	33,9%	3.168	48,1%	764	11,6%	425	6,4%
7	Sauingen	203	51,5%	82	40,4%	96	47,3%	22	10,8%	3	1,5%
8	Salder	583	44,9%	247	42,4%	242	41,5%	62	10,6%	32	5,5%
9	Heerte	378	50,4%	191	50,5%	133	35,2%	40	10,6%	14	3,7%
10	Beinum	228	48,6%	90	39,5%	105	46,1%	24	10,5%	9	3,9%
11	Bruchmachersen	351	52,2%	140	39,9%	169	48,1%	32	9,1%	10	2,8%
12	Osterlinde	154	43,5%	68	44,2%	58	37,7%	14	9,1%	14	9,1%
13	Reppner	218	54,8%	87	39,9%	104	47,7%	19	8,7%	8	3,7%
14	Gebhardshagen	2.784	44,3%	1.641	58,9%	769	27,6%	235	8,4%	139	5,0%
15	Lebenstedt	10.950	34,7%	5.263	48,1%	4.042	36,9%	902	8,2%	743	6,8%
16	Thiede	3.222	39,6%	1.651	51,2%	1.209	37,5%	258	8,0%	104	3,2%
17	Flachstöckheim	465	51,9%	198	42,6%	211	45,4%	35	7,5%	21	4,5%
18	Engelnstedt	307	44,6%	139	45,3%	129	42,0%	23	7,5%	16	5,2%
19	Üfingen	375	51,8%	117	31,2%	211	56,3%	28	7,5%	19	5,1%
20	Calbecht	134	59,2%	75	56,0%	43	32,1%	10	7,5%	6	4,5%
21	Bleckenstedt	258	46,8%	149	57,8%	76	29,5%	19	7,4%	14	5,4%
22	Lichtenberg	1.319	48,0%	570	43,2%	585	44,4%	92	7,0%	72	5,5%
23	Barum	301	47,9%	141	46,8%	130	43,2%	20	6,6%	10	3,3%
24	Hallendorf	581	49,2%	323	55,6%	194	33,4%	33	5,7%	31	5,3%
25	Ringelheim	784	52,0%	286	36,5%	424	54,1%	41	5,2%	33	4,2%
26	Watenstedt	96	41,8%	50	52,1%	39	40,6%	5	5,2%	2	2,1%
27	Gitter	330	52,1%	119	36,1%	166	50,3%	17	5,2%	28	8,5%
28	Immendorf	148	45,8%	55	37,2%	80	54,1%	7	4,7%	6	4,1%
29	Lesse	547	54,6%	278	50,8%	219	40,0%	24	4,4%	26	4,8%
30	Hohenrode	99	61,7%	33	33,3%	57	57,6%	4	4,0%	5	5,1%
31	Drütte	172	51,5%	103	59,9%	57	33,1%	6	3,5%	6	3,5%
Stadt SZ (ohne BW)		32.714	45,0%	14.724	45,0%	13.210	40,4%	2.937	9,0%	1.843	5,6%
Briefwahl		4.616	5,5%	1.814	39,3%	2.237	48,5%	396	8,6%	169	3,7%
Stadt SZ (einschl. BW)		37.330	44,3%	16.538	44,3%	15.447	41,4%	3.333	8,9%	2.012	5,4%

Tab.7.4: Ergebnisse der **Direktwahl** des Oberbürgermeisters am **10.09.2006** in Salzgitter/  
**nach Stadtteilen**; LAS-Rangfolge (Urnenwahlergebnis)

Rang- folge	Stadtteil Salzgitter-	Von den gültigen Stimmen entfallen auf die Bewerber									
		Gül- tige Stim- men	Wahl- be- teiligung in %	Knebel, Helmut / SPD		Klingebiel, Frank / CDU		Steinhoff, Reinhard / M.B.S.		Kubitza, Werner / LAS	
				D	1	2	3	4			
1	Osterlinde	154	43,5%	68	44,2%	58	37,7%	14	9,1%	14	9,1%
2	Gitter	330	52,1%	119	36,1%	166	50,3%	17	5,2%	28	8,5%
3	Ohlendorf	214	47,7%	67	31,3%	67	31,3%	64	29,9%	16	7,5%
4	Lebenstedt	10.950	34,7%	5.263	48,1%	4.042	36,9%	902	8,2%	743	6,8%
5	Bad	6.591	38,7%	2.234	33,9%	3.168	48,1%	764	11,6%	425	6,4%
6	Salder	583	44,9%	247	42,4%	242	41,5%	62	10,6%	32	5,5%
7	Lichtenberg	1.319	48,0%	570	43,2%	585	44,4%	92	7,0%	72	5,5%
8	Bleckenstedt	258	46,8%	149	57,8%	76	29,5%	19	7,4%	14	5,4%
9	Hallendorf	581	49,2%	323	55,6%	194	33,4%	33	5,7%	31	5,3%
10	Engelstedt	307	44,6%	139	45,3%	129	42,0%	23	7,5%	16	5,2%
11	Lobmachersen	355	51,2%	144	40,6%	139	39,2%	54	15,2%	18	5,1%
12	Üfingen	375	51,8%	117	31,2%	211	56,3%	28	7,5%	19	5,1%
13	Hohenrode	99	61,7%	33	33,3%	57	57,6%	4	4,0%	5	5,1%
14	Gebhardshagen	2.784	44,3%	1.641	58,9%	769	27,6%	235	8,4%	139	5,0%
15	Lesse	547	54,6%	278	50,8%	219	40,0%	24	4,4%	26	4,8%
16	Flachstöckheim	465	51,9%	198	42,6%	211	45,4%	35	7,5%	21	4,5%
17	Calbecht	134	59,2%	75	56,0%	43	32,1%	10	7,5%	6	4,5%
18	Ringelheim	784	52,0%	286	36,5%	424	54,1%	41	5,2%	33	4,2%
19	Immendorf	148	45,8%	55	37,2%	80	54,1%	7	4,7%	6	4,1%
20	Beinum	228	48,6%	90	39,5%	105	46,1%	24	10,5%	9	3,9%
21	Heerte	378	50,4%	191	50,5%	133	35,2%	40	10,6%	14	3,7%
22	Reppner	218	54,8%	87	39,9%	104	47,7%	19	8,7%	8	3,7%
23	Drütte	172	51,5%	103	59,9%	57	33,1%	6	3,5%	6	3,5%
24	Barum	301	47,9%	141	46,8%	130	43,2%	20	6,6%	10	3,3%
25	Thiede	3.222	39,6%	1.651	51,2%	1.209	37,5%	258	8,0%	104	3,2%
26	Beddingen	174	53,7%	51	29,3%	82	47,1%	36	20,7%	5	2,9%
27	Bruchmachersen	351	52,2%	140	39,9%	169	48,1%	32	9,1%	10	2,8%
28	Groß Mahner	284	53,3%	82	28,9%	161	56,7%	34	12,0%	7	2,5%
29	Watenstedt	96	41,8%	50	52,1%	39	40,6%	5	5,2%	2	2,1%
30	Sauingen	203	51,5%	82	40,4%	96	47,3%	22	10,8%	3	1,5%
31	Engerode	109	52,3%	50	45,9%	45	41,3%	13	11,9%	1	0,9%
<b>Stadt SZ (ohne BW)</b>											
		32.714	45,0%	14.724	45,0%	13.210	40,4%	2.937	9,0%	1.843	5,6%
<b>Briefwahl</b>											
		4.616	5,5%	1.814	39,3%	2.237	48,5%	396	8,6%	169	3,7%
<b>Stadt SZ (einschl. BW)</b>											
		37.330	44,3%	16.538	44,3%	15.447	41,4%	3.333	8,9%	2.012	5,4%

Tab.8.1: Ergebnisse der **Direktwahl** des Oberbürgermeisters am **10.09.2006** in Salzgitter/ **nach Wahlbezirken**; SPD-Rangfolge (Urnenwahlergebnisse)  
Teil I

Rang- folge	Stadtteil Salzgitter-	Von den gültigen Stimmen entfallen auf die Bewerber									
		Gül- tige Stim- men	Wahl- be- teilig- ung in %	Knebel, Helmut / SPD		Klingebiel, Frank / CDU		Steinhoff, Reinhard / M.B.S.		Kubitza, Werner / LAS	
				D	1	2	3	4			
1	Gebhardshagen 78	362	43,6%	242	66,9%	68	18,8%	34	9,4%	18	5,0%
2	Gebhardshagen 79	240	39,0%	146	60,8%	54	22,5%	26	10,8%	14	5,8%
3	Gebhardshagen 81	338	40,7%	205	60,7%	85	25,1%	26	7,7%	22	6,5%
4	Drütte 70	172	51,5%	103	59,9%	57	33,1%	6	3,5%	6	3,5%
5	Thiede 55	233	39,3%	139	59,7%	52	22,3%	28	12,0%	14	6,0%
6	Lebenstedt 2	349	42,9%	205	58,7%	103	29,5%	22	6,3%	19	5,4%
7	Gebhardshagen 75	396	46,3%	230	58,1%	123	31,1%	30	7,6%	13	3,3%
8	Bleckenstedt 67	258	46,8%	149	57,8%	76	29,5%	19	7,4%	14	5,4%
9	Gebhardshagen 77	367	45,3%	210	57,2%	95	25,9%	38	10,4%	24	6,5%
10	Gebhardshagen 80	315	46,1%	178	56,5%	104	33,0%	16	5,1%	17	5,4%
11	Gebhardshagen 76	357	43,7%	201	56,3%	113	31,7%	30	8,4%	13	3,6%
12	Hallendorf 68	285	51,1%	160	56,1%	93	32,6%	17	6,0%	15	5,3%
13	Gebhardshagen 74	409	48,4%	229	56,0%	127	31,1%	35	8,6%	18	4,4%
14	Calbecht 82	134	59,2%	75	56,0%	43	32,1%	10	7,5%	6	4,5%
15	Thiede 56	199	29,2%	111	55,8%	71	35,7%	13	6,5%	4	2,0%
16	Lebenstedt 17	325	39,4%	180	55,4%	109	33,5%	24	7,4%	12	3,7%
17	Thiede 59	292	32,1%	161	55,1%	100	34,2%	21	7,2%	10	3,4%
18	Hallendorf 69	296	47,5%	163	55,1%	101	34,1%	16	5,4%	16	5,4%
19	Lebenstedt 8	251	39,1%	138	55,0%	80	31,9%	15	6,0%	18	7,2%
20	Lebenstedt 7	171	27,4%	94	55,0%	53	31,0%	15	8,8%	9	5,3%
21	Lebenstedt 10	273	37,6%	149	54,6%	96	35,2%	13	4,8%	15	5,5%
22	Lebenstedt 22	134	23,0%	72	53,7%	40	29,9%	12	9,0%	10	7,5%
23	Thiede 62	304	36,0%	163	53,6%	117	38,5%	16	5,3%	8	2,6%
24	Lebenstedt 37	225	32,2%	119	52,9%	67	29,8%	22	9,8%	17	7,6%
25	Thiede 60	388	45,5%	204	52,6%	152	39,2%	25	6,4%	7	1,8%
26	Lebenstedt 9	265	35,3%	139	52,5%	96	36,2%	17	6,4%	13	4,9%
27	Lebenstedt 19	144	26,2%	75	52,1%	52	36,1%	9	6,3%	8	5,6%
28	Watenstedt 72	96	41,8%	50	52,1%	39	40,6%	5	5,2%	2	2,1%
29	Lebenstedt 23	129	24,8%	67	51,9%	34	26,4%	13	10,1%	15	11,6%
30	Lebenstedt 27	270	35,6%	139	51,5%	79	29,3%	35	13,0%	17	6,3%
31	Lebenstedt 15	189	27,0%	97	51,3%	64	33,9%	16	8,5%	12	6,3%
32	Bad 99	112	19,9%	57	50,9%	24	21,4%	17	15,2%	14	12,5%
33	Thiede 54	285	40,6%	145	50,9%	96	33,7%	23	8,1%	21	7,4%
34	Lesse 47	547	54,6%	278	50,8%	219	40,0%	24	4,4%	26	4,8%
35	Lebenstedt 33	261	28,0%	132	50,6%	71	27,2%	28	10,7%	30	11,5%
36	Heerte 73	378	50,4%	191	50,5%	133	35,2%	40	10,6%	14	3,7%
37	Lebenstedt 4	274	35,9%	138	50,4%	93	33,9%	30	10,9%	13	4,7%
38	Lebenstedt 11	282	33,3%	142	50,4%	101	35,8%	23	8,2%	16	5,7%
39	Lebenstedt 35	229	32,1%	115	50,2%	70	30,6%	18	7,9%	26	11,4%
40	Lebenstedt 13	335	43,9%	168	50,1%	116	34,6%	21	6,3%	30	9,0%

Tab.8.1: Ergebnisse der **Direktwahl** des Oberbürgermeisters am **10.09.2006** in Salzgitter/ **nach Wahlbezirken**; SPD-Rangfolge (Urnenwahlergebnisse)  
Teil II

Rang- folge	Stadtteil Salzgitter-	Von den gültigen Stimmen entfallen auf die Bewerber									
		Gül- tige Stim- men	Wahl- be- teilig- ung in %	Knebel, Helmut / SPD		Klingebiel, Frank / CDU		Steinhoff, Reinhard / M.B.S.		Kubitza, Werner / LAS	
				D	1	2	3	4			
41	Bad 101	156	32,2%	78	50,0%	52	33,3%	14	9,0%	12	7,7%
42	Lebenstedt 18	289	35,4%	144	49,8%	105	36,3%	25	8,7%	15	5,2%
43	Lichtenberg 51	251	39,2%	125	49,8%	104	41,4%	5	2,0%	17	6,8%
44	Lebenstedt 16	183	26,7%	91	49,7%	67	36,6%	16	8,7%	9	4,9%
45	Thiede 58	426	45,5%	208	48,8%	168	39,4%	30	7,0%	20	4,7%
46	Lebenstedt 30	287	33,5%	140	48,8%	90	31,4%	33	11,5%	24	8,4%
47	Lebenstedt 21	188	24,1%	91	48,4%	76	40,4%	10	5,3%	11	5,9%
48	Lebenstedt 25	182	32,7%	88	48,4%	72	39,6%	9	4,9%	13	7,1%
49	Lebenstedt 39	233	26,6%	112	48,1%	93	39,9%	12	5,2%	16	6,9%
50	Thiede 63	329	41,1%	158	48,0%	142	43,2%	20	6,1%	9	2,7%
51	Thiede 61	383	41,0%	183	47,8%	152	39,7%	44	11,5%	4	1,0%
52	Lebenstedt 12	302	34,8%	142	47,0%	108	35,8%	28	9,3%	24	7,9%
53	Barum 84	301	47,9%	141	46,8%	130	43,2%	20	6,6%	10	3,3%
54	Lebenstedt 29	340	41,6%	159	46,8%	124	36,5%	37	10,9%	20	5,9%
55	Thiede 57	383	43,1%	179	46,7%	159	41,5%	38	9,9%	7	1,8%
56	Lebenstedt 36	285	35,8%	132	46,3%	118	41,4%	15	5,3%	20	7,0%
57	Lebenstedt 5	392	44,9%	180	45,9%	160	40,8%	26	6,6%	26	6,6%
58	Lebenstedt 24	146	26,8%	67	45,9%	57	39,0%	12	8,2%	10	6,8%
59	Engerode 83	109	52,3%	50	45,9%	45	41,3%	13	11,9%	1	0,9%
60	Lebenstedt 28	347	42,0%	159	45,8%	133	38,3%	34	9,8%	21	6,1%
61	Lebenstedt 1	355	42,2%	162	45,6%	150	42,3%	22	6,2%	21	5,9%
62	Bad 100	147	29,1%	67	45,6%	45	30,6%	20	13,6%	15	10,2%
63	Lebenstedt 31	365	40,6%	166	45,5%	136	37,3%	37	10,1%	26	7,1%
64	Lebenstedt 20	251	36,8%	114	45,4%	99	39,4%	22	8,8%	16	6,4%
65	Salder 44	293	43,8%	133	45,4%	116	39,6%	34	11,6%	10	3,4%
66	Lebenstedt 6	150	27,0%	68	45,3%	49	32,7%	14	9,3%	19	12,7%
67	Engelstedt 46	307	44,6%	139	45,3%	129	42,0%	23	7,5%	16	5,2%
68	Lebenstedt 3	215	30,6%	97	45,1%	88	40,9%	13	6,0%	17	7,9%
69	Lebenstedt 14	242	37,4%	108	44,6%	100	41,3%	11	4,5%	23	9,5%
70	Osterlinde 53	154	43,5%	68	44,2%	58	37,7%	14	9,1%	14	9,1%
71	Lebenstedt 32	367	39,3%	162	44,1%	143	39,0%	35	9,5%	27	7,4%
72	Lebenstedt 26	266	41,6%	116	43,6%	107	40,2%	25	9,4%	18	6,8%
73	Lichtenberg 52	353	46,2%	153	43,3%	158	44,8%	24	6,8%	18	5,1%
74	Flachstockheim 87	465	51,9%	198	42,6%	211	45,4%	35	7,5%	21	4,5%
75	Lebenstedt 38	202	28,1%	86	42,6%	86	42,6%	11	5,4%	19	9,4%
76	Bad 109	243	32,6%	103	42,4%	103	42,4%	29	11,9%	8	3,3%
77	Lichtenberg 50	342	53,9%	144	42,1%	153	44,7%	29	8,5%	16	4,7%
78	Bad 95	342	49,8%	144	42,1%	108	31,6%	52	15,2%	38	11,1%
79	Lebenstedt 41	493	50,4%	206	41,8%	196	39,8%	67	13,6%	24	4,9%
80	Lebenstedt 40	161	18,9%	67	41,6%	73	45,3%	7	4,3%	14	8,7%

Tab.8.1: Ergebnisse der **Direktwahl** des Oberbürgermeisters am **10.09.2006** in Salzburg/ **nach Wahlbezirken**; SPD-Rangfolge (Urnenwahlergebnisse)  
Teil III

Rang- folge	Stadtteil Salzgitter-	Von den gültigen Stimmen entfallen auf die Bewerber									
		Gül- tige Stim- men	Wahl- be- teilig- ung in %	Knebel, Helmut / SPD		Klingebiel, Frank / CDU		Steinhoff, Reinhard / M.B.S.		Kubitza, Werner / LAS	
				D	1	2	3	4			
81	Bad 94	345	48,9%	143	41,4%	103	29,9%	56	16,2%	43	12,5%
82	Lobmachersen 85	355	51,2%	144	40,6%	139	39,2%	54	15,2%	18	5,1%
83	Sauingen 65	203	51,5%	82	40,4%	96	47,3%	22	10,8%	3	1,5%
84	Lebenstedt 34	286	39,2%	115	40,2%	142	49,7%	17	5,9%	12	4,2%
85	Reppner 48	218	54,8%	87	39,9%	104	47,7%	19	8,7%	8	3,7%
86	Bruchmachersen 43	351	52,2%	140	39,9%	169	48,1%	32	9,1%	10	2,8%
87	Ringelheim 90	383	48,3%	152	39,7%	190	49,6%	24	6,3%	17	4,4%
88	Lichtenberg 49	373	52,6%	148	39,7%	170	45,6%	34	9,1%	21	5,6%
89	Beinum 86	228	48,6%	90	39,5%	105	46,1%	24	10,5%	9	3,9%
90	Salder 45	290	46,1%	114	39,3%	126	43,4%	28	9,7%	22	7,6%
91	Lebenstedt 42	317	38,2%	122	38,5%	146	46,1%	31	9,8%	18	5,7%
92	Bad 110	342	44,5%	130	38,0%	164	48,0%	32	9,4%	16	4,7%
93	Bad 98	165	29,4%	62	37,6%	66	40,0%	19	11,5%	18	10,9%
94	Bad 102	227	34,3%	85	37,4%	94	41,4%	35	15,4%	13	5,7%
95	Immendorf 71	148	45,8%	55	37,2%	80	54,1%	7	4,7%	6	4,1%
96	Gitter 93	330	52,1%	119	36,1%	166	50,3%	17	5,2%	28	8,5%
97	Bad 103	236	29,6%	81	34,3%	119	50,4%	24	10,2%	12	5,1%
98	Bad 108	341	43,1%	117	34,3%	163	47,8%	43	12,6%	18	5,3%
99	Bad 97	120	23,7%	41	34,2%	53	44,2%	15	12,5%	11	9,2%
100	Bad 113	287	36,7%	96	33,4%	145	50,5%	30	10,5%	16	5,6%
101	Bad 114	314	35,4%	105	33,4%	162	51,6%	24	7,6%	23	7,3%
102	Ringelheim 91	401	56,2%	134	33,4%	234	58,4%	17	4,2%	16	4,0%
103	Bad 115	437	51,3%	146	33,4%	234	53,5%	44	10,1%	13	3,0%
104	Hohenrode 89	99	61,7%	33	33,3%	57	57,6%	4	4,0%	5	5,1%
105	Bad 96	456	51,6%	144	31,6%	221	48,5%	61	13,4%	30	6,6%
106	Ohlendorf 88	214	47,7%	67	31,3%	67	31,3%	64	29,9%	16	7,5%
107	Üfingen 64	375	51,8%	117	31,2%	211	56,3%	28	7,5%	19	5,1%
108	Bad 111	349	42,3%	108	30,9%	172	49,3%	52	14,9%	17	4,9%
109	Bad 104	370	43,9%	109	29,5%	215	58,1%	36	9,7%	10	2,7%
110	Beddingen 66	174	53,7%	51	29,3%	82	47,1%	36	20,7%	5	2,9%
111	Groß Mahner 92	284	53,3%	82	28,9%	161	56,7%	34	12,0%	7	2,5%
112	Bad 107	245	30,1%	67	27,3%	135	55,1%	26	10,6%	17	6,9%
113	Bad 106	403	47,0%	110	27,3%	226	56,1%	50	12,4%	17	4,2%
114	Bad 105	212	29,0%	56	26,4%	127	59,9%	19	9,0%	10	4,7%
115	Bad 116	459	46,6%	115	25,1%	276	60,1%	36	7,8%	32	7,0%
116	Bad 112	283	37,2%	70	24,7%	161	56,9%	30	10,6%	22	7,8%



Tab.8.2: Ergebnisse der **Direktwahl** des Oberbürgermeisters am **10.09.2006** in Salzgitter/ **nach Wahlbezirken**; CDU-Rangfolge (Urnenwahlergebnisse)  
Teil I

Rang- folge	Stadtteil Salzgitter-	Von den gültigen Stimmen entfallen auf die Bewerber									
		Gül- tige Stim- men	Wahl- be- teil- igung in %	Knebel, Helmut / SPD		Klingebiel, Frank / CDU		Steinhoff, Reinhard / M.B.S.		Kubitzka, Werner / LAS	
				D	1	2	3	4			
1	Bad 116	459	46,6%	115	25,1%	276	60,1%	36	7,8%	32	7,0%
2	Bad 105	212	29,0%	56	26,4%	127	59,9%	19	9,0%	10	4,7%
3	Ringelheim 91	401	56,2%	134	33,4%	234	58,4%	17	4,2%	16	4,0%
4	Bad 104	370	43,9%	109	29,5%	215	58,1%	36	9,7%	10	2,7%
5	Hohenrode 89	99	61,7%	33	33,3%	57	57,6%	4	4,0%	5	5,1%
6	Bad 112	283	37,2%	70	24,7%	161	56,9%	30	10,6%	22	7,8%
7	Groß Mahner 92	284	53,3%	82	28,9%	161	56,7%	34	12,0%	7	2,5%
8	Üfingen 64	375	51,8%	117	31,2%	211	56,3%	28	7,5%	19	5,1%
9	Bad 106	403	47,0%	110	27,3%	226	56,1%	50	12,4%	17	4,2%
10	Bad 107	245	30,1%	67	27,3%	135	55,1%	26	10,6%	17	6,9%
11	Immendorf 71	148	45,8%	55	37,2%	80	54,1%	7	4,7%	6	4,1%
12	Bad 115	437	51,3%	146	33,4%	234	53,5%	44	10,1%	13	3,0%
13	Bad 114	314	35,4%	105	33,4%	162	51,6%	24	7,6%	23	7,3%
14	Bad 113	287	36,7%	96	33,4%	145	50,5%	30	10,5%	16	5,6%
15	Bad 103	236	29,6%	81	34,3%	119	50,4%	24	10,2%	12	5,1%
16	Gitter 93	330	52,1%	119	36,1%	166	50,3%	17	5,2%	28	8,5%
17	Lebenstedt 34	286	39,2%	115	40,2%	142	49,7%	17	5,9%	12	4,2%
18	Ringelheim 90	383	48,3%	152	39,7%	190	49,6%	24	6,3%	17	4,4%
19	Bad 111	349	42,3%	108	30,9%	172	49,3%	52	14,9%	17	4,9%
20	Bad 96	456	51,6%	144	31,6%	221	48,5%	61	13,4%	30	6,6%
21	Bruchmactersen 43	351	52,2%	140	39,9%	169	48,1%	32	9,1%	10	2,8%
22	Bad 110	342	44,5%	130	38,0%	164	48,0%	32	9,4%	16	4,7%
23	Bad 108	341	43,1%	117	34,3%	163	47,8%	43	12,6%	18	5,3%
24	Reppner 48	218	54,8%	87	39,9%	104	47,7%	19	8,7%	8	3,7%
25	Sauingen 65	203	51,5%	82	40,4%	96	47,3%	22	10,8%	3	1,5%
26	Beddingen 66	174	53,7%	51	29,3%	82	47,1%	36	20,7%	5	2,9%
27	Lebenstedt 42	317	38,2%	122	38,5%	146	46,1%	31	9,8%	18	5,7%
28	Beinum 86	228	48,6%	90	39,5%	105	46,1%	24	10,5%	9	3,9%
29	Lichtenberg 49	373	52,6%	148	39,7%	170	45,6%	34	9,1%	21	5,6%
30	Flachstückheim 87	465	51,9%	198	42,6%	211	45,4%	35	7,5%	21	4,5%
31	Lebenstedt 40	161	18,9%	67	41,6%	73	45,3%	7	4,3%	14	8,7%
32	Lichtenberg 52	353	46,2%	153	43,3%	158	44,8%	24	6,8%	18	5,1%
33	Lichtenberg 50	342	53,9%	144	42,1%	153	44,7%	29	8,5%	16	4,7%
34	Bad 97	120	23,7%	41	34,2%	53	44,2%	15	12,5%	11	9,2%
35	Salder 45	290	46,1%	114	39,3%	126	43,4%	28	9,7%	22	7,6%
36	Barum 84	301	47,9%	141	46,8%	130	43,2%	20	6,6%	10	3,3%
37	Thiede 63	329	41,1%	158	48,0%	142	43,2%	20	6,1%	9	2,7%
38	Lebenstedt 38	202	28,1%	86	42,6%	86	42,6%	11	5,4%	19	9,4%
39	Bad 109	243	32,6%	103	42,4%	103	42,4%	29	11,9%	8	3,3%
40	Lebenstedt 1	355	42,2%	162	45,6%	150	42,3%	22	6,2%	21	5,9%

Tab.8.2: Ergebnisse der **Direktwahl** des Oberbürgermeisters am **10.09.2006** in Salzgitter/ **nach Wahlbezirken**; CDU-Rangfolge (Urnenwahlergebnisse)  
Teil II

Rang- folge	Stadtteil Salzgitter-	Von den gültigen Stimmen entfallen auf die Bewerber									
		Gül- tige Stim- men	Wahl- be- teil- igung in %	Knebel, Helmut / SPD		Klingebiel, Frank / CDU		Steinhoff, Reinhard / M.B.S.		Kubitza, Werner / LAS	
				D	1	2	3	4			
41	Engelstedt 46	307	44,6%	139	45,3%	129	42,0%	23	7,5%	16	5,2%
42	Thiede 57	383	43,1%	179	46,7%	159	41,5%	38	9,9%	7	1,8%
43	Lichtenberg 51	251	39,2%	125	49,8%	104	41,4%	5	2,0%	17	6,8%
44	Bad 102	227	34,3%	85	37,4%	94	41,4%	35	15,4%	13	5,7%
45	Lebenstedt 36	285	35,8%	132	46,3%	118	41,4%	15	5,3%	20	7,0%
46	Lebenstedt 14	242	37,4%	108	44,6%	100	41,3%	11	4,5%	23	9,5%
47	Engerode 83	109	52,3%	50	45,9%	45	41,3%	13	11,9%	1	0,9%
48	Lebenstedt 3	215	30,6%	97	45,1%	88	40,9%	13	6,0%	17	7,9%
49	Lebenstedt 5	392	44,9%	180	45,9%	160	40,8%	26	6,6%	26	6,6%
50	Watenstedt 72	96	41,8%	50	52,1%	39	40,6%	5	5,2%	2	2,1%
51	Lebenstedt 21	188	24,1%	91	48,4%	76	40,4%	10	5,3%	11	5,9%
52	Lebenstedt 26	266	41,6%	116	43,6%	107	40,2%	25	9,4%	18	6,8%
53	Lesse 47	547	54,6%	278	50,8%	219	40,0%	24	4,4%	26	4,8%
54	Bad 98	165	29,4%	62	37,6%	66	40,0%	19	11,5%	18	10,9%
55	Lebenstedt 39	233	26,6%	112	48,1%	93	39,9%	12	5,2%	16	6,9%
56	Lebenstedt 41	493	50,4%	206	41,8%	196	39,8%	67	13,6%	24	4,9%
57	Thiede 61	383	41,0%	183	47,8%	152	39,7%	44	11,5%	4	1,0%
58	Salder 44	293	43,8%	133	45,4%	116	39,6%	34	11,6%	10	3,4%
59	Lebenstedt 25	182	32,7%	88	48,4%	72	39,6%	9	4,9%	13	7,1%
60	Lebenstedt 20	251	36,8%	114	45,4%	99	39,4%	22	8,8%	16	6,4%
61	Thiede 58	426	45,5%	208	48,8%	168	39,4%	30	7,0%	20	4,7%
62	Thiede 60	388	45,5%	204	52,6%	152	39,2%	25	6,4%	7	1,8%
63	Lobmachersen 85	355	51,2%	144	40,6%	139	39,2%	54	15,2%	18	5,1%
64	Lebenstedt 24	146	26,8%	67	45,9%	57	39,0%	12	8,2%	10	6,8%
65	Lebenstedt 32	367	39,3%	162	44,1%	143	39,0%	35	9,5%	27	7,4%
66	Thiede 62	304	36,0%	163	53,6%	117	38,5%	16	5,3%	8	2,6%
67	Lebenstedt 28	347	42,0%	159	45,8%	133	38,3%	34	9,8%	21	6,1%
68	Osterlinde 53	154	43,5%	68	44,2%	58	37,7%	14	9,1%	14	9,1%
69	Lebenstedt 31	365	40,6%	166	45,5%	136	37,3%	37	10,1%	26	7,1%
70	Lebenstedt 16	183	26,7%	91	49,7%	67	36,6%	16	8,7%	9	4,9%
71	Lebenstedt 29	340	41,6%	159	46,8%	124	36,5%	37	10,9%	20	5,9%
72	Lebenstedt 18	289	35,4%	144	49,8%	105	36,3%	25	8,7%	15	5,2%
73	Lebenstedt 9	265	35,3%	139	52,5%	96	36,2%	17	6,4%	13	4,9%
74	Lebenstedt 19	144	26,2%	75	52,1%	52	36,1%	9	6,3%	8	5,6%
75	Lebenstedt 11	282	33,3%	142	50,4%	101	35,8%	23	8,2%	16	5,7%
76	Lebenstedt 12	302	34,8%	142	47,0%	108	35,8%	28	9,3%	24	7,9%
77	Thiede 56	199	29,2%	111	55,8%	71	35,7%	13	6,5%	4	2,0%
78	Heerte 73	378	50,4%	191	50,5%	133	35,2%	40	10,6%	14	3,7%
79	Lebenstedt 10	273	37,6%	149	54,6%	96	35,2%	13	4,8%	15	5,5%
80	Lebenstedt 13	335	43,9%	168	50,1%	116	34,6%	21	6,3%	30	9,0%

Tab.8.2: Ergebnisse der **Direktwahl** des Oberbürgermeisters am **10.09.2006** in Salzgitter/ **nach Wahlbezirken**; CDU-Rangfolge (Urnenwahlergebnisse)  
Teil III

Rang- folge	Stadtteil Salzgitter-	Von den gültigen Stimmen entfallen auf die Bewerber									
		Gül- tige Stim- men	Wahl- be- teil- ung in %	Knebel, Helmut / SPD		Klingebiel, Frank / CDU		Steinhoff, Reinhard / M.B.S.		Kubitza, Werner / LAS	
				D	1	2	3	4			
81	Thiede 59	292	32,1%	161	55,1%	100	34,2%	21	7,2%	10	3,4%
82	Hallendorf 69	296	47,5%	163	55,1%	101	34,1%	16	5,4%	16	5,4%
83	Lebenstedt 4	274	35,9%	138	50,4%	93	33,9%	30	10,9%	13	4,7%
84	Lebenstedt 15	189	27,0%	97	51,3%	64	33,9%	16	8,5%	12	6,3%
85	Thiede 54	285	40,6%	145	50,9%	96	33,7%	23	8,1%	21	7,4%
86	Lebenstedt 17	325	39,4%	180	55,4%	109	33,5%	24	7,4%	12	3,7%
87	Bad 101	156	32,2%	78	50,0%	52	33,3%	14	9,0%	12	7,7%
88	Drütte 70	172	51,5%	103	59,9%	57	33,1%	6	3,5%	6	3,5%
89	Gebhardshagen 80	315	46,1%	178	56,5%	104	33,0%	16	5,1%	17	5,4%
90	Lebenstedt 6	150	27,0%	68	45,3%	49	32,7%	14	9,3%	19	12,7%
91	Hallendorf 68	285	51,1%	160	56,1%	93	32,6%	17	6,0%	15	5,3%
92	Calbecht 82	134	59,2%	75	56,0%	43	32,1%	10	7,5%	6	4,5%
93	Lebenstedt 8	251	39,1%	138	55,0%	80	31,9%	15	6,0%	18	7,2%
94	Gebhardshagen 76	357	43,7%	201	56,3%	113	31,7%	30	8,4%	13	3,6%
95	Bad 95	342	49,8%	144	42,1%	108	31,6%	52	15,2%	38	11,1%
96	Lebenstedt 30	287	33,5%	140	48,8%	90	31,4%	33	11,5%	24	8,4%
97	Ohlendorf 88	214	47,7%	67	31,3%	67	31,3%	64	29,9%	16	7,5%
98	Gebhardshagen 75	396	46,3%	230	58,1%	123	31,1%	30	7,6%	13	3,3%
99	Gebhardshagen 74	409	48,4%	229	56,0%	127	31,1%	35	8,6%	18	4,4%
100	Lebenstedt 7	171	27,4%	94	55,0%	53	31,0%	15	8,8%	9	5,3%
101	Bad 100	147	29,1%	67	45,6%	45	30,6%	20	13,6%	15	10,2%
102	Lebenstedt 35	229	32,1%	115	50,2%	70	30,6%	18	7,9%	26	11,4%
103	Bad 94	345	48,9%	143	41,4%	103	29,9%	56	16,2%	43	12,5%
104	Lebenstedt 22	134	23,0%	72	53,7%	40	29,9%	12	9,0%	10	7,5%
105	Lebenstedt 37	225	32,2%	119	52,9%	67	29,8%	22	9,8%	17	7,6%
106	Lebenstedt 2	349	42,9%	205	58,7%	103	29,5%	22	6,3%	19	5,4%
107	Bleckenstedt 67	258	46,8%	149	57,8%	76	29,5%	19	7,4%	14	5,4%
108	Lebenstedt 27	270	35,6%	139	51,5%	79	29,3%	35	13,0%	17	6,3%
109	Lebenstedt 33	261	28,0%	132	50,6%	71	27,2%	28	10,7%	30	11,5%
110	Lebenstedt 23	129	24,8%	67	51,9%	34	26,4%	13	10,1%	15	11,6%
111	Gebhardshagen 77	367	45,3%	210	57,2%	95	25,9%	38	10,4%	24	6,5%
112	Gebhardshagen 81	338	40,7%	205	60,7%	85	25,1%	26	7,7%	22	6,5%
113	Gebhardshagen 79	240	39,0%	146	60,8%	54	22,5%	26	10,8%	14	5,8%
114	Thiede 55	233	39,3%	139	59,7%	52	22,3%	28	12,0%	14	6,0%
115	Bad 99	112	19,9%	57	50,9%	24	21,4%	17	15,2%	14	12,5%
116	Gebhardshagen 78	362	43,6%	242	66,9%	68	18,8%	34	9,4%	18	5,0%

Tab.8.3: Ergebnisse der **Direktwahl** des Oberbürgermeisters am **10.09.2006** in Salzgitter/ **nach Wahlbezirken**; M.B.S.-Rangfolge (Urnenwahlergebnisse)  
Teil I

Rang- folge	Stadtteil Salzgitter-	Von den gültigen Stimmen entfallen auf die Bewerber									
		Gül- tige Stim- men	Wahl- be- teilig- ung in %	Knebel, Helmut / SPD		Klingebiel, Frank / CDU		Steinhoff, Reinhard / M.B.S.		Kubitza, Werner / LAS	
				D	1	2	3	4			
1	Ohlendorf 88	214	47,7%	67	31,3%	67	31,3%	64	29,9%	16	7,5%
2	Beddingen 66	174	53,7%	51	29,3%	82	47,1%	36	20,7%	5	2,9%
3	Bad 94	345	48,9%	143	41,4%	103	29,9%	56	16,2%	43	12,5%
4	Bad 102	227	34,3%	85	37,4%	94	41,4%	35	15,4%	13	5,7%
5	Lobmachersen 85	355	51,2%	144	40,6%	139	39,2%	54	15,2%	18	5,1%
6	Bad 95	342	49,8%	144	42,1%	108	31,6%	52	15,2%	38	11,1%
7	Bad 99	112	19,9%	57	50,9%	24	21,4%	17	15,2%	14	12,5%
8	Bad 111	349	42,3%	108	30,9%	172	49,3%	52	14,9%	17	4,9%
9	Bad 100	147	29,1%	67	45,6%	45	30,6%	20	13,6%	15	10,2%
10	Lebenstedt 41	493	50,4%	206	41,8%	196	39,8%	67	13,6%	24	4,9%
11	Bad 96	456	51,6%	144	31,6%	221	48,5%	61	13,4%	30	6,6%
12	Lebenstedt 27	270	35,6%	139	51,5%	79	29,3%	35	13,0%	17	6,3%
13	Bad 108	341	43,1%	117	34,3%	163	47,8%	43	12,6%	18	5,3%
14	Bad 97	120	23,7%	41	34,2%	53	44,2%	15	12,5%	11	9,2%
15	Bad 106	403	47,0%	110	27,3%	226	56,1%	50	12,4%	17	4,2%
16	Thiede 55	233	39,3%	139	59,7%	52	22,3%	28	12,0%	14	6,0%
17	Groß Mahner 92	284	53,3%	82	28,9%	161	56,7%	34	12,0%	7	2,5%
18	Bad 109	243	32,6%	103	42,4%	103	42,4%	29	11,9%	8	3,3%
19	Engerode 83	109	52,3%	50	45,9%	45	41,3%	13	11,9%	1	0,9%
20	Salder 44	293	43,8%	133	45,4%	116	39,6%	34	11,6%	10	3,4%
21	Bad 98	165	29,4%	62	37,6%	66	40,0%	19	11,5%	18	10,9%
22	Lebenstedt 30	287	33,5%	140	48,8%	90	31,4%	33	11,5%	24	8,4%
23	Thiede 61	383	41,0%	183	47,8%	152	39,7%	44	11,5%	4	1,0%
24	Lebenstedt 4	274	35,9%	138	50,4%	93	33,9%	30	10,9%	13	4,7%
25	Lebenstedt 29	340	41,6%	159	46,8%	124	36,5%	37	10,9%	20	5,9%
26	Sauingen 65	203	51,5%	82	40,4%	96	47,3%	22	10,8%	3	1,5%
27	Gebhardshagen 79	240	39,0%	146	60,8%	54	22,5%	26	10,8%	14	5,8%
28	Lebenstedt 33	261	28,0%	132	50,6%	71	27,2%	28	10,7%	30	11,5%
29	Bad 107	245	30,1%	67	27,3%	135	55,1%	26	10,6%	17	6,9%
30	Bad 112	283	37,2%	70	24,7%	161	56,9%	30	10,6%	22	7,8%
31	Heerte 73	378	50,4%	191	50,5%	133	35,2%	40	10,6%	14	3,7%
32	Beinum 86	228	48,6%	90	39,5%	105	46,1%	24	10,5%	9	3,9%
33	Bad 113	287	36,7%	96	33,4%	145	50,5%	30	10,5%	16	5,6%
34	Gebhardshagen 77	367	45,3%	210	57,2%	95	25,9%	38	10,4%	24	6,5%
35	Bad 103	236	29,6%	81	34,3%	119	50,4%	24	10,2%	12	5,1%
36	Lebenstedt 31	365	40,6%	166	45,5%	136	37,3%	37	10,1%	26	7,1%
37	Lebenstedt 23	129	24,8%	67	51,9%	34	26,4%	13	10,1%	15	11,6%
38	Bad 115	437	51,3%	146	33,4%	234	53,5%	44	10,1%	13	3,0%
39	Thiede 57	383	43,1%	179	46,7%	159	41,5%	38	9,9%	7	1,8%
40	Lebenstedt 28	347	42,0%	159	45,8%	133	38,3%	34	9,8%	21	6,1%

Tab.8.3: Ergebnisse der **Direktwahl** des Oberbürgermeisters am **10.09.2006** in Salzgitter/ **nach Wahlbezirken**; M.B.S.-Rangfolge (Urnenwahlergebnisse)  
Teil II

Rang- folge	Stadtteil Salzgitter-	Von den gültigen Stimmen entfallen auf die Bewerber									
		Gül- tige Stim- men	Wahl- be- teil- gung in %	Knebel, Helmut / SPD		Klingebiel, Frank / CDU		Steinhoff, Reinhard / M.B.S.		Kubitza, Werner / LAS	
				D	1	2	3	4			
41	Lebenstedt 42	317	38,2%	122	38,5%	146	46,1%	31	9,8%	18	5,7%
42	Lebenstedt 37	225	32,2%	119	52,9%	67	29,8%	22	9,8%	17	7,6%
43	Bad 104	370	43,9%	109	29,5%	215	58,1%	36	9,7%	10	2,7%
44	Salder 45	290	46,1%	114	39,3%	126	43,4%	28	9,7%	22	7,6%
45	Lebenstedt 32	367	39,3%	162	44,1%	143	39,0%	35	9,5%	27	7,4%
46	Lebenstedt 26	266	41,6%	116	43,6%	107	40,2%	25	9,4%	18	6,8%
47	Gebhardshagen 78	362	43,6%	242	66,9%	68	18,8%	34	9,4%	18	5,0%
48	Bad 110	342	44,5%	130	38,0%	164	48,0%	32	9,4%	16	4,7%
49	Lebenstedt 6	150	27,0%	68	45,3%	49	32,7%	14	9,3%	19	12,7%
50	Lebenstedt 12	302	34,8%	142	47,0%	108	35,8%	28	9,3%	24	7,9%
51	Bruchmachersen 43	351	52,2%	140	39,9%	169	48,1%	32	9,1%	10	2,8%
52	Lichtenberg 49	373	52,6%	148	39,7%	170	45,6%	34	9,1%	21	5,6%
53	Osterlinde 53	154	43,5%	68	44,2%	58	37,7%	14	9,1%	14	9,1%
54	Bad 101	156	32,2%	78	50,0%	52	33,3%	14	9,0%	12	7,7%
55	Bad 105	212	29,0%	56	26,4%	127	59,9%	19	9,0%	10	4,7%
56	Lebenstedt 22	134	23,0%	72	53,7%	40	29,9%	12	9,0%	10	7,5%
57	Lebenstedt 7	171	27,4%	94	55,0%	53	31,0%	15	8,8%	9	5,3%
58	Lebenstedt 20	251	36,8%	114	45,4%	99	39,4%	22	8,8%	16	6,4%
59	Lebenstedt 16	183	26,7%	91	49,7%	67	36,6%	16	8,7%	9	4,9%
60	Reppner 48	218	54,8%	87	39,9%	104	47,7%	19	8,7%	8	3,7%
61	Lebenstedt 18	289	35,4%	144	49,8%	105	36,3%	25	8,7%	15	5,2%
62	Gebhardshagen 74	409	48,4%	229	56,0%	127	31,1%	35	8,6%	18	4,4%
63	Lichtenberg 50	342	53,9%	144	42,1%	153	44,7%	29	8,5%	16	4,7%
64	Lebenstedt 15	189	27,0%	97	51,3%	64	33,9%	16	8,5%	12	6,3%
65	Gebhardshagen 76	357	43,7%	201	56,3%	113	31,7%	30	8,4%	13	3,6%
66	Lebenstedt 24	146	26,8%	67	45,9%	57	39,0%	12	8,2%	10	6,8%
67	Lebenstedt 11	282	33,3%	142	50,4%	101	35,8%	23	8,2%	16	5,7%
68	Thiede 54	285	40,6%	145	50,9%	96	33,7%	23	8,1%	21	7,4%
69	Lebenstedt 35	229	32,1%	115	50,2%	70	30,6%	18	7,9%	26	11,4%
70	Bad 116	459	46,6%	115	25,1%	276	60,1%	36	7,8%	32	7,0%
71	Gebhardshagen 81	338	40,7%	205	60,7%	85	25,1%	26	7,7%	22	6,5%
72	Bad 114	314	35,4%	105	33,4%	162	51,6%	24	7,6%	23	7,3%
73	Gebhardshagen 75	396	46,3%	230	58,1%	123	31,1%	30	7,6%	13	3,3%
74	Flachstöckheim 87	465	51,9%	198	42,6%	211	45,4%	35	7,5%	21	4,5%
75	Engelnstedt 46	307	44,6%	139	45,3%	129	42,0%	23	7,5%	16	5,2%
76	Üfingen 64	375	51,8%	117	31,2%	211	56,3%	28	7,5%	19	5,1%
77	Calbecht 82	134	59,2%	75	56,0%	43	32,1%	10	7,5%	6	4,5%
78	Lebenstedt 17	325	39,4%	180	55,4%	109	33,5%	24	7,4%	12	3,7%
79	Bleckenstedt 67	258	46,8%	149	57,8%	76	29,5%	19	7,4%	14	5,4%
80	Thiede 59	292	32,1%	161	55,1%	100	34,2%	21	7,2%	10	3,4%

Tab.8.3: Ergebnisse der **Direktwahl** des Oberbürgermeisters am **10.09.2006** in Salzgitter/ **nach Wahlbezirken**; M.B.S.-Rangfolge (Urnenwahlergebnisse)  
Teil III

Rang- folge	Stadtteil Salzgitter-	Von den gültigen Stimmen entfallen auf die Bewerber									
		Gül- tige Stim- men	Wahl- be- teilig- ung in %	Knebel, Helmut / SPD		Klingebiel, Frank / CDU		Steinhoff, Reinhard / M.B.S.		Kubitza, Werner / LAS	
				D		1	2	3	4		
81	Thiede 58	426	45,5%	208	48,8%	168	39,4%	30	7,0%	20	4,7%
82	Lichtenberg 52	353	46,2%	153	43,3%	158	44,8%	24	6,8%	18	5,1%
83	Barum 84	301	47,9%	141	46,8%	130	43,2%	20	6,6%	10	3,3%
84	Lebenstedt 5	392	44,9%	180	45,9%	160	40,8%	26	6,6%	26	6,6%
85	Thiede 56	199	29,2%	111	55,8%	71	35,7%	13	6,5%	4	2,0%
86	Thiede 60	388	45,5%	204	52,6%	152	39,2%	25	6,4%	7	1,8%
87	Lebenstedt 9	265	35,3%	139	52,5%	96	36,2%	17	6,4%	13	4,9%
88	Lebenstedt 2	349	42,9%	205	58,7%	103	29,5%	22	6,3%	19	5,4%
89	Lebenstedt 13	335	43,9%	168	50,1%	116	34,6%	21	6,3%	30	9,0%
90	Ringelheim 90	383	48,3%	152	39,7%	190	49,6%	24	6,3%	17	4,4%
91	Lebenstedt 19	144	26,2%	75	52,1%	52	36,1%	9	6,3%	8	5,6%
92	Lebenstedt 1	355	42,2%	162	45,6%	150	42,3%	22	6,2%	21	5,9%
93	Thiede 63	329	41,1%	158	48,0%	142	43,2%	20	6,1%	9	2,7%
94	Lebenstedt 3	215	30,6%	97	45,1%	88	40,9%	13	6,0%	17	7,9%
95	Lebenstedt 8	251	39,1%	138	55,0%	80	31,9%	15	6,0%	18	7,2%
96	Hallendorf 68	285	51,1%	160	56,1%	93	32,6%	17	6,0%	15	5,3%
97	Lebenstedt 34	286	39,2%	115	40,2%	142	49,7%	17	5,9%	12	4,2%
98	Lebenstedt 38	202	28,1%	86	42,6%	86	42,6%	11	5,4%	19	9,4%
99	Hallendorf 69	296	47,5%	163	55,1%	101	34,1%	16	5,4%	16	5,4%
100	Lebenstedt 21	188	24,1%	91	48,4%	76	40,4%	10	5,3%	11	5,9%
101	Lebenstedt 36	285	35,8%	132	46,3%	118	41,4%	15	5,3%	20	7,0%
102	Thiede 62	304	36,0%	163	53,6%	117	38,5%	16	5,3%	8	2,6%
103	Watenstedt 72	96	41,8%	50	52,1%	39	40,6%	5	5,2%	2	2,1%
104	Gitter 93	330	52,1%	119	36,1%	166	50,3%	17	5,2%	28	8,5%
105	Lebenstedt 39	233	26,6%	112	48,1%	93	39,9%	12	5,2%	16	6,9%
106	Gebhardshagen 80	315	46,1%	178	56,5%	104	33,0%	16	5,1%	17	5,4%
107	Lebenstedt 25	182	32,7%	88	48,4%	72	39,6%	9	4,9%	13	7,1%
108	Lebenstedt 10	273	37,6%	149	54,6%	96	35,2%	13	4,8%	15	5,5%
109	Immendorf 71	148	45,8%	55	37,2%	80	54,1%	7	4,7%	6	4,1%
110	Lebenstedt 14	242	37,4%	108	44,6%	100	41,3%	11	4,5%	23	9,5%
111	Lesse 47	547	54,6%	278	50,8%	219	40,0%	24	4,4%	26	4,8%
112	Lebenstedt 40	161	18,9%	67	41,6%	73	45,3%	7	4,3%	14	8,7%
113	Ringelheim 91	401	56,2%	134	33,4%	234	58,4%	17	4,2%	16	4,0%
114	Hohenrode 89	99	61,7%	33	33,3%	57	57,6%	4	4,0%	5	5,1%
115	Drütte 70	172	51,5%	103	59,9%	57	33,1%	6	3,5%	6	3,5%
116	Lichtenberg 51	251	39,2%	125	49,8%	104	41,4%	5	2,0%	17	6,8%

Tab.8.4: Ergebnisse der **Direktwahl** des Oberbürgermeisters am **10.09.2006** in Salzgitter/ **nach Wahlbezirken**; LAS-Rangfolge (Urnenwahlergebnisse)  
Teil I

Rang- folge	Stadtteil Salzgitter-	Von den gültigen Stimmen entfallen auf die Bewerber									
		Gül- tige Stim- men	Wahl- be- tei- lung in %	Knebel, Helmut / SPD		Klingebiel, Frank / CDU		Steinhoff, Reinhard / M.B.S.		Kubitza, Werner / LAS	
				D	1	2	3	4			
1	Lebenstedt 6	150	27,0%	68	45,3%	49	32,7%	14	9,3%	19	12,7%
2	Bad 99	112	19,9%	57	50,9%	24	21,4%	17	15,2%	14	12,5%
3	Bad 94	345	48,9%	143	41,4%	103	29,9%	56	16,2%	43	12,5%
4	Lebenstedt 23	129	24,8%	67	51,9%	34	26,4%	13	10,1%	15	11,6%
5	Lebenstedt 33	261	28,0%	132	50,6%	71	27,2%	28	10,7%	30	11,5%
6	Lebenstedt 35	229	32,1%	115	50,2%	70	30,6%	18	7,9%	26	11,4%
7	Bad 95	342	49,8%	144	42,1%	108	31,6%	52	15,2%	38	11,1%
8	Bad 98	165	29,4%	62	37,6%	66	40,0%	19	11,5%	18	10,9%
9	Bad 100	147	29,1%	67	45,6%	45	30,6%	20	13,6%	15	10,2%
10	Lebenstedt 14	242	37,4%	108	44,6%	100	41,3%	11	4,5%	23	9,5%
11	Lebenstedt 38	202	28,1%	86	42,6%	86	42,6%	11	5,4%	19	9,4%
12	Bad 97	120	23,7%	41	34,2%	53	44,2%	15	12,5%	11	9,2%
13	Osterlinde 53	154	43,5%	68	44,2%	58	37,7%	14	9,1%	14	9,1%
14	Lebenstedt 13	335	43,9%	168	50,1%	116	34,6%	21	6,3%	30	9,0%
15	Lebenstedt 40	161	18,9%	67	41,6%	73	45,3%	7	4,3%	14	8,7%
16	Gitter 93	330	52,1%	119	36,1%	166	50,3%	17	5,2%	28	8,5%
17	Lebenstedt 30	287	33,5%	140	48,8%	90	31,4%	33	11,5%	24	8,4%
18	Lebenstedt 12	302	34,8%	142	47,0%	108	35,8%	28	9,3%	24	7,9%
19	Lebenstedt 3	215	30,6%	97	45,1%	88	40,9%	13	6,0%	17	7,9%
20	Bad 112	283	37,2%	70	24,7%	161	56,9%	30	10,6%	22	7,8%
21	Bad 101	156	32,2%	78	50,0%	52	33,3%	14	9,0%	12	7,7%
22	Salder 45	290	46,1%	114	39,3%	126	43,4%	28	9,7%	22	7,6%
23	Lebenstedt 37	225	32,2%	119	52,9%	67	29,8%	22	9,8%	17	7,6%
24	Ohlendorf 88	214	47,7%	67	31,3%	67	31,3%	64	29,9%	16	7,5%
25	Lebenstedt 22	134	23,0%	72	53,7%	40	29,9%	12	9,0%	10	7,5%
26	Thiede 54	285	40,6%	145	50,9%	96	33,7%	23	8,1%	21	7,4%
27	Lebenstedt 32	367	39,3%	162	44,1%	143	39,0%	35	9,5%	27	7,4%
28	Bad 114	314	35,4%	105	33,4%	162	51,6%	24	7,6%	23	7,3%
29	Lebenstedt 8	251	39,1%	138	55,0%	80	31,9%	15	6,0%	18	7,2%
30	Lebenstedt 25	182	32,7%	88	48,4%	72	39,6%	9	4,9%	13	7,1%
31	Lebenstedt 31	365	40,6%	166	45,5%	136	37,3%	37	10,1%	26	7,1%
32	Lebenstedt 36	285	35,8%	132	46,3%	118	41,4%	15	5,3%	20	7,0%
33	Bad 116	459	46,6%	115	25,1%	276	60,1%	36	7,8%	32	7,0%
34	Bad 107	245	30,1%	67	27,3%	135	55,1%	26	10,6%	17	6,9%
35	Lebenstedt 39	233	26,6%	112	48,1%	93	39,9%	12	5,2%	16	6,9%
36	Lebenstedt 24	146	26,8%	67	45,9%	57	39,0%	12	8,2%	10	6,8%
37	Lichtenberg 51	251	39,2%	125	49,8%	104	41,4%	5	2,0%	17	6,8%
38	Lebenstedt 26	266	41,6%	116	43,6%	107	40,2%	25	9,4%	18	6,8%
39	Lebenstedt 5	392	44,9%	180	45,9%	160	40,8%	26	6,6%	26	6,6%
40	Bad 96	456	51,6%	144	31,6%	221	48,5%	61	13,4%	30	6,6%

Tab.8.4: Ergebnisse der **Direktwahl** des Oberbürgermeisters am **10.09.2006** in Salzgitter/ **nach Wahlbezirken**; LAS-Rangfolge (Urnenwahlergebnisse)  
Teil II

Rang- folge	Stadtteil Salzgitter-	Von den gültigen Stimmen entfallen auf die Bewerber									
		Gül- tige Stim- men	Wahl- be- teilig- ung in %	Knebel, Helmut / SPD		Klingebiel, Frank / CDU		Steinhoff, Reinhard / M.B.S.		Kubitza, Werner / LAS	
				D	1	2	3	4			
41	Gebhardshagen 77	367	45,3%	210	57,2%	95	25,9%	38	10,4%	24	6,5%
42	Gebhardshagen 81	338	40,7%	205	60,7%	85	25,1%	26	7,7%	22	6,5%
43	Lebenstedt 20	251	36,8%	114	45,4%	99	39,4%	22	8,8%	16	6,4%
44	Lebenstedt 15	189	27,0%	97	51,3%	64	33,9%	16	8,5%	12	6,3%
45	Lebenstedt 27	270	35,6%	139	51,5%	79	29,3%	35	13,0%	17	6,3%
46	Lebenstedt 28	347	42,0%	159	45,8%	133	38,3%	34	9,8%	21	6,1%
47	Thiede 55	233	39,3%	139	59,7%	52	22,3%	28	12,0%	14	6,0%
48	Lebenstedt 1	355	42,2%	162	45,6%	150	42,3%	22	6,2%	21	5,9%
49	Lebenstedt 29	340	41,6%	159	46,8%	124	36,5%	37	10,9%	20	5,9%
50	Lebenstedt 21	188	24,1%	91	48,4%	76	40,4%	10	5,3%	11	5,9%
51	Gebhardshagen 79	240	39,0%	146	60,8%	54	22,5%	26	10,8%	14	5,8%
52	Bad 102	227	34,3%	85	37,4%	94	41,4%	35	15,4%	13	5,7%
53	Lebenstedt 42	317	38,2%	122	38,5%	146	46,1%	31	9,8%	18	5,7%
54	Lebenstedt 11	282	33,3%	142	50,4%	101	35,8%	23	8,2%	16	5,7%
55	Lichtenberg 49	373	52,6%	148	39,7%	170	45,6%	34	9,1%	21	5,6%
56	Bad 113	287	36,7%	96	33,4%	145	50,5%	30	10,5%	16	5,6%
57	Lebenstedt 19	144	26,2%	75	52,1%	52	36,1%	9	6,3%	8	5,6%
58	Lebenstedt 10	273	37,6%	149	54,6%	96	35,2%	13	4,8%	15	5,5%
59	Lebenstedt 2	349	42,9%	205	58,7%	103	29,5%	22	6,3%	19	5,4%
60	Bleckenstedt 67	258	46,8%	149	57,8%	76	29,5%	19	7,4%	14	5,4%
61	Hallendorf 69	296	47,5%	163	55,1%	101	34,1%	16	5,4%	16	5,4%
62	Gebhardshagen 80	315	46,1%	178	56,5%	104	33,0%	16	5,1%	17	5,4%
63	Bad 108	341	43,1%	117	34,3%	163	47,8%	43	12,6%	18	5,3%
64	Hallendorf 68	285	51,1%	160	56,1%	93	32,6%	17	6,0%	15	5,3%
65	Lebenstedt 7	171	27,4%	94	55,0%	53	31,0%	15	8,8%	9	5,3%
66	Engelstedt 46	307	44,6%	139	45,3%	129	42,0%	23	7,5%	16	5,2%
67	Lebenstedt 18	289	35,4%	144	49,8%	105	36,3%	25	8,7%	15	5,2%
68	Lichtenberg 52	353	46,2%	153	43,3%	158	44,8%	24	6,8%	18	5,1%
69	Bad 103	236	29,6%	81	34,3%	119	50,4%	24	10,2%	12	5,1%
70	Lobmachersen 85	355	51,2%	144	40,6%	139	39,2%	54	15,2%	18	5,1%
71	Üfingen 64	375	51,8%	117	31,2%	211	56,3%	28	7,5%	19	5,1%
72	Hohenrode 89	99	61,7%	33	33,3%	57	57,6%	4	4,0%	5	5,1%
73	Gebhardshagen 78	362	43,6%	242	66,9%	68	18,8%	34	9,4%	18	5,0%
74	Lebenstedt 16	183	26,7%	91	49,7%	67	36,6%	16	8,7%	9	4,9%
75	Lebenstedt 9	265	35,3%	139	52,5%	96	36,2%	17	6,4%	13	4,9%
76	Bad 111	349	42,3%	108	30,9%	172	49,3%	52	14,9%	17	4,9%
77	Lebenstedt 41	493	50,4%	206	41,8%	196	39,8%	67	13,6%	24	4,9%
78	Lesse 47	547	54,6%	278	50,8%	219	40,0%	24	4,4%	26	4,8%
79	Lebenstedt 4	274	35,9%	138	50,4%	93	33,9%	30	10,9%	13	4,7%
80	Bad 105	212	29,0%	56	26,4%	127	59,9%	19	9,0%	10	4,7%



Tab.8.4: Ergebnisse der **Direktwahl** des Oberbürgermeisters am **10.09.2006** in Salzgitter/ **nach Wahlbezirken**; LAS-Rangfolge (Urnenwahlergebnisse)  
Teil III

Rang- folge	Stadtteil Salzgitter-	Von den gültigen Stimmen entfallen auf die Bewerber									
		Gül- tige Stim- men	Wahl- be- teil- igung in %	Knebel, Helmut / SPD		Klingebiel, Frank / CDU		Steinhoff, Reinhard / M.B.S.		Kubitza, Werner / LAS	
				D	1	2	3	4			
81	Thiede 58	426	45,5%	208	48,8%	168	39,4%	30	7,0%	20	4,7%
82	Bad 110	342	44,5%	130	38,0%	164	48,0%	32	9,4%	16	4,7%
83	Lichtenberg 50	342	53,9%	144	42,1%	153	44,7%	29	8,5%	16	4,7%
84	Flachstöckheim 87	465	51,9%	198	42,6%	211	45,4%	35	7,5%	21	4,5%
85	Calbecht 82	134	59,2%	75	56,0%	43	32,1%	10	7,5%	6	4,5%
86	Ringelheim 90	383	48,3%	152	39,7%	190	49,6%	24	6,3%	17	4,4%
87	Gebhardshagen 74	409	48,4%	229	56,0%	127	31,1%	35	8,6%	18	4,4%
88	Bad 106	403	47,0%	110	27,3%	226	56,1%	50	12,4%	17	4,2%
89	Lebenstedt 34	286	39,2%	115	40,2%	142	49,7%	17	5,9%	12	4,2%
90	Immendorf 71	148	45,8%	55	37,2%	80	54,1%	7	4,7%	6	4,1%
91	Ringelheim 91	401	56,2%	134	33,4%	234	58,4%	17	4,2%	16	4,0%
92	Beinum 86	228	48,6%	90	39,5%	105	46,1%	24	10,5%	9	3,9%
93	Heerte 73	378	50,4%	191	50,5%	133	35,2%	40	10,6%	14	3,7%
94	Lebenstedt 17	325	39,4%	180	55,4%	109	33,5%	24	7,4%	12	3,7%
95	Reppner 48	218	54,8%	87	39,9%	104	47,7%	19	8,7%	8	3,7%
96	Gebhardshagen 76	357	43,7%	201	56,3%	113	31,7%	30	8,4%	13	3,6%
97	Drütte 70	172	51,5%	103	59,9%	57	33,1%	6	3,5%	6	3,5%
98	Thiede 59	292	32,1%	161	55,1%	100	34,2%	21	7,2%	10	3,4%
99	Salder 44	293	43,8%	133	45,4%	116	39,6%	34	11,6%	10	3,4%
100	Barum 84	301	47,9%	141	46,8%	130	43,2%	20	6,6%	10	3,3%
101	Bad 109	243	32,6%	103	42,4%	103	42,4%	29	11,9%	8	3,3%
102	Gebhardshagen 75	396	46,3%	230	58,1%	123	31,1%	30	7,6%	13	3,3%
103	Bad 115	437	51,3%	146	33,4%	234	53,5%	44	10,1%	13	3,0%
104	Beddingen 66	174	53,7%	51	29,3%	82	47,1%	36	20,7%	5	2,9%
105	Bruchmactersen 43	351	52,2%	140	39,9%	169	48,1%	32	9,1%	10	2,8%
106	Thiede 63	329	41,1%	158	48,0%	142	43,2%	20	6,1%	9	2,7%
107	Bad 104	370	43,9%	109	29,5%	215	58,1%	36	9,7%	10	2,7%
108	Thiede 62	304	36,0%	163	53,6%	117	38,5%	16	5,3%	8	2,6%
109	Groß Mahner 92	284	53,3%	82	28,9%	161	56,7%	34	12,0%	7	2,5%
110	Watenstedt 72	96	41,8%	50	52,1%	39	40,6%	5	5,2%	2	2,1%
111	Thiede 56	199	29,2%	111	55,8%	71	35,7%	13	6,5%	4	2,0%
112	Thiede 57	383	43,1%	179	46,7%	159	41,5%	38	9,9%	7	1,8%
113	Thiede 60	388	45,5%	204	52,6%	152	39,2%	25	6,4%	7	1,8%
114	Sauingen 65	203	51,5%	82	40,4%	96	47,3%	22	10,8%	3	1,5%
115	Thiede 61	383	41,0%	183	47,8%	152	39,7%	44	11,5%	4	1,0%
116	Engerode 83	109	52,3%	50	45,9%	45	41,3%	13	11,9%	1	0,9%

Tab. 9: Ergebnisse der **Stichwahl** des Oberbürgermeisters am **24.09.2006** in Salzgitter/ **nach Stadtteilen**; Vergleich Stich- und Direktwahl

Lfd. Nr.	Stadtteil Salzgitter	Wahlbeteiligung	Gültige Stimmen	Knebel, Helmut SPD	Klingebiel, Frank CDU	Knebel, Helmut SPD	Klingebiel, Frank CDU	sonstige Bewerber
				Stichwahl 24. September		Differenzen zur Direktwahl 10. September in %-Punkten		
				Stimmenanteile der gültigen Stimmen				
1	Bad	34,5%	5.910	37,7%	62,3%	+ 3,8%	+ 14,2%	- 18,0%
2	Barum	40,5%	259	56,4%	43,6%	+ 9,5%	+ 0,4%	- 10,0%
3	Beddingen	48,1%	160	31,9%	68,1%	+ 2,6%	+ 21,0%	- 23,6%
4	Beinum	48,6%	232	39,2%	60,8%	- 0,2%	+ 14,7%	- 14,5%
5	Bleckenstedt	43,2%	240	64,6%	35,4%	+ 6,8%	+ 6,0%	- 12,8%
6	Bruchmachtersen	49,0%	332	41,9%	58,1%	+ 2,0%	+ 10,0%	- 12,0%
7	Calbecht	57,9%	131	57,3%	42,7%	+ 1,3%	+ 10,7%	- 11,9%
8	Drütte	41,4%	142	54,9%	45,1%	- 5,0%	+ 11,9%	- 7,0%
9	Engelnstedt	46,3%	322	46,6%	53,4%	+ 1,3%	+ 11,4%	- 12,7%
10	Engerode	55,0%	118	48,3%	51,7%	+ 2,4%	+ 10,4%	- 12,8%
11	Flachstöckheim	47,1%	426	41,1%	58,9%	- 1,5%	+ 13,5%	- 12,0%
12	Gebhardshagen	41,5%	2.627	65,3%	34,7%	+ 6,3%	+ 7,1%	- 13,4%
13	Gitter	45,3%	289	42,2%	57,8%	+ 6,2%	+ 7,5%	- 13,6%
14	Groß Mahner	44,5%	234	33,3%	66,7%	+ 4,5%	+ 10,0%	- 14,4%
15	Hallendorf	41,1%	489	57,3%	42,7%	+ 1,7%	+ 9,3%	- 11,0%
16	Heerte	44,7%	343	53,9%	46,1%	+ 3,4%	+ 10,9%	- 14,3%
17	Hohenrode	66,0%	106	34,9%	65,1%	+ 1,6%	+ 7,5%	- 9,1%
18	Immendorf	46,3%	146	34,9%	65,1%	- 2,2%	+ 11,0%	- 8,8%
19	Lebenstedt	30,6%	9.714	54,8%	45,2%	+ 6,7%	+ 8,3%	- 15,0%
20	Lesse	46,7%	473	49,7%	50,3%	- 1,1%	+ 10,3%	- 9,1%
21	Lichtenberg	42,0%	1.164	48,4%	51,6%	+ 5,2%	+ 7,3%	- 12,4%
22	Lobmachtersen	44,1%	306	46,1%	53,9%	+ 5,5%	+ 14,8%	- 20,3%
23	Ohlendorf	43,0%	193	42,5%	57,5%	+ 11,2%	+ 26,2%	- 37,4%
24	Osterlinde	39,9%	140	42,9%	57,1%	- 1,3%	+ 19,5%	- 18,2%
25	Reppner	47,1%	187	38,5%	61,5%	- 1,4%	+ 13,8%	- 12,4%
26	Ringelheim	45,8%	702	39,5%	60,5%	+ 3,0%	+ 6,5%	- 9,4%
27	Salder	40,7%	529	49,1%	50,9%	+ 6,8%	+ 9,3%	- 16,1%
28	Sauingen	49,6%	193	47,2%	52,8%	+ 6,8%	+ 5,6%	- 12,3%
29	Thiede	31,9%	2.597	54,2%	45,8%	+ 2,9%	+ 8,3%	- 11,2%
30	Üfingen	43,6%	321	36,1%	63,9%	+ 4,9%	+ 7,6%	- 12,5%
31	Watenstedt	34,6%	81	49,4%	50,6%	- 2,7%	+ 10,0%	- 7,3%
Stadt SZ (ohne BW)		35,5%	29.106	49,7%	50,3%	+ 4,7%	+ 9,9%	- 14,6%
Briefwahl		5,4%	4.453	39,0%	61,0%	- 0,3%	+ 12,6%	- 12,2%
Stadt SZ (einschl. BW)		41,0%	33.559	48,3%	51,7%	+ 4,0%	+ 10,3%	- 14,3%

Tab. 10.1: Ergebnisse der **Stichwahl** des Oberbürgermeisters am **24.09.2006** in Salzgitter/ **nach Stadtteilen**; SPD-Rangfolge

Lfd. Nr.	Stadtteil Salzgitter	Wahlbeteiligung	Gültige Stimmen	Knebel, Helmut SPD	Klingebiel, Frank CDU	Knebel, Helmut SPD	Klingebiel, Frank CDU	sonstige Bewerber
				Stichwahl 24. September		Differenzen zur Direktwahl 10. September in %-Punkten		
				Stimmenanteile der gültigen Stimmen				
1	Gebhardshagen	41,5%	2.627	65,3%	34,7%	+ 6,3%	+ 7,1%	- 13,4%
2	Bleckenstedt	43,2%	240	64,6%	35,4%	+ 6,8%	+ 6,0%	- 12,8%
3	Hallendorf	41,1%	489	57,3%	42,7%	+ 1,7%	+ 9,3%	- 11,0%
4	Calbecht	57,9%	131	57,3%	42,7%	+ 1,3%	+ 10,7%	- 11,9%
5	Barum	40,5%	259	56,4%	43,6%	+ 9,5%	+ 0,4%	- 10,0%
6	Drütte	41,4%	142	54,9%	45,1%	- 5,0%	+ 11,9%	- 7,0%
7	Lebenstedt	30,6%	9.714	54,8%	45,2%	+ 6,7%	+ 8,3%	- 15,0%
8	Thiede	31,9%	2.597	54,2%	45,8%	+ 2,9%	+ 8,3%	- 11,2%
9	Heerte	44,7%	343	53,9%	46,1%	+ 3,4%	+ 10,9%	- 14,3%
10	Lesse	46,7%	473	49,7%	50,3%	- 1,1%	+ 10,3%	- 9,1%
11	Watenstedt	34,6%	81	49,4%	50,6%	- 2,7%	+ 10,0%	- 7,3%
12	Salder	40,7%	529	49,1%	50,9%	+ 6,8%	+ 9,3%	- 16,1%
13	Lichtenberg	42,0%	1.164	48,4%	51,6%	+ 5,2%	+ 7,3%	- 12,4%
14	Engerode	55,0%	118	48,3%	51,7%	+ 2,4%	+ 10,4%	- 12,8%
15	Sauingen	49,6%	193	47,2%	52,8%	+ 6,8%	+ 5,6%	- 12,3%
16	Engelnstedt	46,3%	322	46,6%	53,4%	+ 1,3%	+ 11,4%	- 12,7%
17	Lobmachersen	44,1%	306	46,1%	53,9%	+ 5,5%	+ 14,8%	- 20,3%
18	Osterlinde	39,9%	140	42,9%	57,1%	- 1,3%	+ 19,5%	- 18,2%
19	Ohlendorf	43,0%	193	42,5%	57,5%	+ 11,2%	+ 26,2%	- 37,4%
20	Gitter	45,3%	289	42,2%	57,8%	+ 6,2%	+ 7,5%	- 13,6%
21	Bruchmachersen	49,0%	332	41,9%	58,1%	+ 2,0%	+ 10,0%	- 12,0%
22	Flachstökheim	47,1%	426	41,1%	58,9%	- 1,5%	+ 13,5%	- 12,0%
23	Ringelheim	45,8%	702	39,5%	60,5%	+ 3,0%	+ 6,5%	- 9,4%
24	Beinum	48,6%	232	39,2%	60,8%	- 0,2%	+ 14,7%	- 14,5%
25	Reppner	47,1%	187	38,5%	61,5%	- 1,4%	+ 13,8%	- 12,4%
26	SZ-Bad	34,5%	5.910	37,7%	62,3%	+ 3,8%	+ 14,2%	- 18,0%
27	Üfingen	43,6%	321	36,1%	63,9%	+ 4,9%	+ 7,6%	- 12,5%
28	Immendorf	46,3%	146	34,9%	65,1%	- 2,2%	+ 11,0%	- 8,8%
29	Hohenrode	66,0%	106	34,9%	65,1%	+ 1,6%	+ 7,5%	- 9,1%
30	Groß Mahner	44,5%	234	33,3%	66,7%	+ 4,5%	+ 10,0%	- 14,4%
31	Beddingen	48,1%	160	31,9%	68,1%	+ 2,6%	+ 21,0%	- 23,6%
<b>Stadt SZ (ohne BW)</b>								
		35,5%	29.106	49,7%	50,3%	+ 4,7%	+ 9,9%	- 14,6%
<b>Briefwahl</b>								
		5,4%	4.453	39,0%	61,0%	- 0,3%	+ 12,6%	- 12,2%
<b>Stadt SZ (einschl. BW)</b>								
		41,0%	33.559	48,3%	51,7%	+ 4,0%	+ 10,3%	- 14,3%

Tab. 10.2: Ergebnisse der **Stichwahl** des Oberbürgermeisters am **24.09.2006** in Salzburg/ nach **Stadtteilen**; CDU-Rangfolge

Lfd. Nr.	Stadtteil Salzburg	Wahlbeteiligung	Gültige Stimmen	Knebel, Helmut SPD	Klingebiel, Frank CDU	Knebel, Helmut SPD	Klingebiel, Frank CDU	sonstige Bewerber
				Stichwahl 24. September		Differenzen zur Direktwahl 10. September in %-Punkten		
				Stimmenanteile der gültigen Stimmen				
1	Beddingen	48,1%	160	31,9%	68,1%	+ 2,6%	+ 21,0%	- 23,6%
2	Groß Mahner	44,5%	234	33,3%	66,7%	+ 4,5%	+ 10,0%	- 14,4%
3	Hohenrode	66,0%	106	34,9%	65,1%	+ 1,6%	+ 7,5%	- 9,1%
4	Immendorf	46,3%	146	34,9%	65,1%	- 2,2%	+ 11,0%	- 8,8%
5	Üfingen	43,6%	321	36,1%	63,9%	+ 4,9%	+ 7,6%	- 12,5%
6	Bad	34,5%	5.910	37,7%	62,3%	+ 3,8%	+ 14,2%	- 18,0%
7	Reppner	47,1%	187	38,5%	61,5%	- 1,4%	+ 13,8%	- 12,4%
8	Beinum	48,6%	232	39,2%	60,8%	- 0,2%	+ 14,7%	- 14,5%
9	Ringelheim	45,8%	702	39,5%	60,5%	+ 3,0%	+ 6,5%	- 9,4%
10	Flachstockheim	47,1%	426	41,1%	58,9%	- 1,5%	+ 13,5%	- 12,0%
11	Bruchmachersen	49,0%	332	41,9%	58,1%	+ 2,0%	+ 10,0%	- 12,0%
12	Gitter	45,3%	289	42,2%	57,8%	+ 6,2%	+ 7,5%	- 13,6%
13	Ohlendorf	43,0%	193	42,5%	57,5%	+ 11,2%	+ 26,2%	- 37,4%
14	Osterlinde	39,9%	140	42,9%	57,1%	- 1,3%	+ 19,5%	- 18,2%
15	Lobmachersen	44,1%	306	46,1%	53,9%	+ 5,5%	+ 14,8%	- 20,3%
16	Engelstedt	46,3%	322	46,6%	53,4%	+ 1,3%	+ 11,4%	- 12,7%
17	Sauingen	49,6%	193	47,2%	52,8%	+ 6,8%	+ 5,6%	- 12,3%
18	Engerode	55,0%	118	48,3%	51,7%	+ 2,4%	+ 10,4%	- 12,8%
19	Lichtenberg	42,0%	1.164	48,4%	51,6%	+ 5,2%	+ 7,3%	- 12,4%
20	Salder	40,7%	529	49,1%	50,9%	+ 6,8%	+ 9,3%	- 16,1%
21	Watenstedt	34,6%	81	49,4%	50,6%	- 2,7%	+ 10,0%	- 7,3%
22	Lesse	46,7%	473	49,7%	50,3%	- 1,1%	+ 10,3%	- 9,1%
23	Heerte	44,7%	343	53,9%	46,1%	+ 3,4%	+ 10,9%	- 14,3%
24	Thiede	31,9%	2.597	54,2%	45,8%	+ 2,9%	+ 8,3%	- 11,2%
25	Lebenstedt	30,6%	9.714	54,8%	45,2%	+ 6,7%	+ 8,3%	- 15,0%
26	Drütte	41,4%	142	54,9%	45,1%	- 5,0%	+ 11,9%	- 7,0%
27	Barum	40,5%	259	56,4%	43,6%	+ 9,5%	+ 0,4%	- 10,0%
28	Calbecht	57,9%	131	57,3%	42,7%	+ 1,3%	+ 10,7%	- 11,9%
29	Hallendorf	41,1%	489	57,3%	42,7%	+ 1,7%	+ 9,3%	- 11,0%
30	Bleckenstedt	43,2%	240	64,6%	35,4%	+ 6,8%	+ 6,0%	- 12,8%
31	Gebhardshagen	41,5%	2.627	65,3%	34,7%	+ 6,3%	+ 7,1%	- 13,4%
Stadt SZ (ohne BW)		35,5%	29.106	49,7%	50,3%	+ 4,7%	+ 9,9%	- 14,6%
Briefwahl		5,4%	4.453	39,0%	61,0%	- 0,3%	+ 12,6%	- 12,2%
Stadt SZ (einschl. BW)		41,0%	33.559	48,3%	51,7%	+ 4,0%	+ 10,3%	- 14,3%

Tab.11: Ergebnisse der **Stichwahl** des Oberbürgermeisters am **24.09.2006** in Salzgitter/ **nach Wahlbezirken**; Vergleich Stich- und Direktwahl **Teil I**

Wahlbezirk / Stadtteil Salzgitter-	Wahl- beteili- gung	Gül- tige Stim- men	Knebel, Helmut SPD	Klinge- biel, Frank CDU	Knebel, Helmut SPD	Klinge- biel, Frank CDU	sonstige Bewer- ber
			Stichwahl 24.September		Differenzen zur Direktwahl 10.September in %-Punkten		
			Stimmenanteile der gültigen Stimmen				
Lebenstedt 1	38,6%	326	46,6%	53,4%	+ 1,0%	+ 11,1%	- 12,1%
Lebenstedt 2	37,7%	313	62,0%	38,0%	+ 3,2%	+ 8,5%	- 11,7%
Lebenstedt 3	24,3%	171	55,0%	45,0%	+ 9,9%	+ 4,1%	- 14,0%
Lebenstedt 4	29,6%	227	51,1%	48,9%	+ 0,7%	+ 15,0%	- 15,7%
Lebenstedt 5	41,2%	362	50,3%	49,7%	+ 4,4%	+ 8,9%	- 13,3%
Lebenstedt 6	21,7%	122	59,8%	40,2%	+ 14,5%	+ 7,5%	- 22,0%
Lebenstedt 7	23,0%	147	61,2%	38,8%	+ 6,3%	+ 7,8%	- 14,0%
Lebenstedt 8	32,5%	211	64,9%	35,1%	+ 9,9%	+ 3,2%	- 13,1%
Lebenstedt 9	34,9%	264	57,6%	42,4%	+ 5,1%	+ 6,2%	- 11,3%
Lebenstedt 10	33,2%	244	56,6%	43,4%	+ 2,0%	+ 8,3%	- 10,3%
Lebenstedt 11	32,6%	278	56,5%	43,5%	+ 6,1%	+ 7,7%	- 13,8%
Lebenstedt 12	28,4%	252	56,0%	44,0%	+ 8,9%	+ 8,3%	- 17,2%
Lebenstedt 13	39,5%	305	55,4%	44,6%	+ 5,3%	+ 10,0%	- 15,2%
Lebenstedt 14	35,2%	229	43,2%	56,8%	- 1,4%	+ 15,4%	- 14,0%
Lebenstedt 15	29,4%	207	56,0%	44,0%	+ 4,7%	+ 10,1%	- 14,8%
Lebenstedt 16	23,7%	162	61,1%	38,9%	+ 11,4%	+ 2,3%	- 13,7%
Lebenstedt 17	35,1%	294	54,4%	45,6%	- 1,0%	+ 12,0%	- 11,1%
Lebenstedt 18	28,7%	236	53,8%	46,2%	+ 4,0%	+ 9,9%	- 13,8%
Lebenstedt 19	23,4%	131	55,0%	45,0%	+ 2,9%	+ 8,9%	- 11,8%
Lebenstedt 20	31,8%	221	58,4%	41,6%	+ 13,0%	+ 2,2%	- 15,1%
Lebenstedt 21	22,8%	181	52,5%	47,5%	+ 4,1%	+ 7,1%	- 11,2%
Lebenstedt 22	17,5%	103	67,0%	33,0%	+ 13,3%	+ 3,2%	- 16,4%
Lebenstedt 23	19,7%	103	57,3%	42,7%	+ 5,3%	+ 16,4%	- 21,7%
Lebenstedt 24	24,3%	132	58,3%	41,7%	+ 12,4%	+ 2,6%	- 15,1%
Lebenstedt 25	28,9%	162	56,2%	43,8%	+ 7,8%	+ 4,3%	- 12,1%
Lebenstedt 26	36,4%	232	49,1%	50,9%	+ 5,5%	+ 10,6%	- 16,2%
Lebenstedt 27	31,4%	237	58,6%	41,4%	+ 7,2%	+ 12,1%	- 19,3%
Lebenstedt 28	37,0%	304	55,3%	44,7%	+ 9,4%	+ 6,4%	- 15,9%
Lebenstedt 29	37,2%	307	54,7%	45,3%	+ 8,0%	+ 8,8%	- 16,8%
Lebenstedt 30	29,2%	248	60,9%	39,1%	+ 12,1%	+ 7,8%	- 19,9%
Lebenstedt 31	34,6%	314	55,7%	44,3%	+ 10,3%	+ 7,0%	- 17,3%
Lebenstedt 32	37,0%	348	56,0%	44,0%	+ 11,9%	+ 5,0%	- 16,9%
Lebenstedt 33	23,7%	222	59,0%	41,0%	+ 8,4%	+ 13,8%	- 22,2%
Lebenstedt 34	35,7%	262	45,0%	55,0%	+ 4,8%	+ 5,3%	- 10,1%
Lebenstedt 35	27,5%	202	59,4%	40,6%	+ 9,2%	+ 10,0%	- 19,2%
Lebenstedt 36	35,9%	289	52,2%	47,8%	+ 5,9%	+ 6,3%	- 12,3%
Lebenstedt 37	30,6%	214	62,1%	37,9%	+ 9,3%	+ 8,1%	- 17,3%
Lebenstedt 38	24,4%	177	61,0%	39,0%	+ 18,4%	- 3,6%	- 14,9%
Lebenstedt 39	21,9%	196	52,0%	48,0%	+ 4,0%	+ 8,0%	- 12,0%
Lebenstedt 40	13,7%	120	44,2%	55,8%	+ 2,6%	+ 10,5%	- 13,0%

Tab. 11: Ergebnisse der **Stichwahl** des Oberbürgermeisters am **24.09.2006** in Salzgitter/ **nach Wahlbezirken**; Vergleich Stich- und Direktwahl **Teil II**

Wahlbezirk / Stadtteil Salzgitter-	Wahl- beteili- gung	Gül- tige Stim- men	Knebel, Helmut SPD	Klingebiel, Frank CDU	Knebel, Helmut SPD	Klingebiel, Frank CDU	sonstige Bewer- ber
			Stichwahl 24.September		Differenzen zur Direktwahl 10.September in %-Punkten		
			Stimmenanteile der gültigen Stimmen				
Lebenstedt 41	42,4%	413	46,2%	53,8%	+ 4,5%	+ 14,0%	- 18,5%
Lebenstedt 42	29,8%	246	46,3%	53,7%	+ 7,9%	+ 7,6%	- 15,5%
Bruchmachtersen 43	49,0%	332	41,9%	58,1%	+ 2,0%	+ 10,0%	- 12,0%
Salder 44	39,4%	260	51,2%	48,8%	+ 5,8%	+ 9,3%	- 15,0%
Salder 45	42,0%	269	47,2%	52,8%	+ 7,9%	+ 9,3%	- 17,2%
Engelstedt 46	46,3%	322	46,6%	53,4%	+ 1,3%	+ 11,4%	- 12,7%
Lesse 47	46,7%	473	49,7%	50,3%	- 1,1%	+ 10,3%	- 9,1%
Reppner 48	47,1%	187	38,5%	61,5%	- 1,4%	+ 13,8%	- 12,4%
Lichtenberg 49	44,5%	320	47,5%	52,5%	+ 7,8%	+ 6,9%	- 14,7%
Lichtenberg 50	49,7%	317	45,1%	54,9%	+ 3,0%	+ 10,2%	- 13,2%
Lichtenberg 51	35,3%	227	53,7%	46,3%	+ 3,9%	+ 4,8%	- 8,8%
Lichtenberg 52	38,9%	300	48,7%	51,3%	+ 5,3%	+ 6,6%	- 11,9%
Osterlinde 53	39,9%	140	42,9%	57,1%	- 1,3%	+ 19,5%	- 18,2%
Thiede 54	32,3%	232	55,6%	44,4%	+ 4,7%	+ 10,7%	- 15,4%
Thiede 55	31,3%	187	67,4%	32,6%	+ 7,7%	+ 10,3%	- 18,0%
Thiede 56	24,7%	169	57,4%	42,6%	+ 1,6%	+ 6,9%	- 8,5%
Thiede 57	37,0%	331	50,2%	49,8%	+ 3,4%	+ 8,3%	- 11,7%
Thiede 58	35,6%	332	51,5%	48,5%	+ 2,7%	+ 9,1%	- 11,7%
Thiede 59	27,8%	239	56,5%	43,5%	+ 1,3%	+ 9,3%	- 10,6%
Thiede 60	35,0%	300	52,3%	47,7%	- 0,2%	+ 8,5%	- 8,2%
Thiede 61	28,5%	268	50,0%	50,0%	+ 2,2%	+ 10,3%	- 12,5%
Thiede 62	29,9%	253	61,7%	38,3%	+ 8,0%	- 0,1%	- 7,9%
Thiede 63	35,5%	286	47,6%	52,4%	- 0,5%	+ 9,3%	- 8,8%
Üfingen 64	43,6%	321	36,1%	63,9%	+ 4,9%	+ 7,6%	- 12,5%
Sauingen 65	49,6%	193	47,2%	52,8%	+ 6,8%	+ 5,6%	- 12,3%
Beddingen 66	48,1%	160	31,9%	68,1%	+ 2,6%	+ 21,0%	- 23,6%
Bleckenstedt 67	43,2%	240	64,6%	35,4%	+ 6,8%	+ 6,0%	- 12,8%
Hallendorf 68	42,3%	237	59,5%	40,5%	+ 3,4%	+ 7,9%	- 11,2%
Hallendorf 69	40,1%	252	55,2%	44,8%	+ 0,1%	+ 10,7%	- 10,8%
Drütte 70	41,4%	142	54,9%	45,1%	- 5,0%	+ 11,9%	- 7,0%
Immendorf 71	46,3%	146	34,9%	65,1%	- 2,2%	+ 11,0%	- 8,8%
Watenstedt 72	34,6%	81	49,4%	50,6%	- 2,7%	+ 10,0%	- 7,3%
Heerte 73	44,7%	343	53,9%	46,1%	+ 3,4%	+ 10,9%	- 14,3%
Gebhardshagen 74	44,5%	380	61,3%	38,7%	+ 5,3%	+ 7,6%	- 13,0%
Gebhardshagen 75	42,1%	362	60,5%	39,5%	+ 2,4%	+ 8,4%	- 10,9%
Gebhardshagen 76	41,0%	338	62,4%	37,6%	+ 6,1%	+ 5,9%	- 12,0%
Gebhardshagen 77	40,2%	329	65,0%	35,0%	+ 7,8%	+ 9,1%	- 16,9%
Gebhardshagen 78	41,6%	345	75,1%	24,9%	+ 8,2%	+ 6,1%	- 14,4%
Gebhardshagen 79	38,0%	235	68,5%	31,5%	+ 7,7%	+ 9,0%	- 16,7%
Gebhardshagen 80	45,5%	312	65,1%	34,9%	+ 8,6%	+ 1,9%	- 10,5%

Tab.11: Ergebnisse der **Stichwahl** des Oberbürgermeisters am **24.09.2006** in Salzgitter/ **nach Wahlbezirken**; Vergleich Stich- und Direktwahl Teil III

Wahlbezirk / Stadtteil Salzgitter-	Wahl- beteili- gung	Gül- tige Stim- men	Knebel, Helmut SPD	Klingebiel, Frank CDU	Knebel, Helmut SPD	Klingebiel, Frank CDU	sonstige Bewer- ber
			Stichwahl 24.September		Differenzen zur Direktwahl 10.September in %-Punkten		
			Stimmenanteile der gültigen Stimmen				
Gebhardshagen 81	38,9%	326	66,0%	34,0%	+ 5,3%	+ 8,9%	- 14,2%
Calbecht 82	57,9%	131	57,3%	42,7%	+ 1,3%	+ 10,7%	- 11,9%
Engerode 83	55,0%	118	48,3%	51,7%	+ 2,4%	+ 10,4%	- 12,8%
Barum 84	40,5%	259	56,4%	43,6%	+ 9,5%	+ 0,4%	- 10,0%
Lobmachersen 85	44,1%	306	46,1%	53,9%	+ 5,5%	+ 14,8%	- 20,3%
Beinum 86	48,6%	232	39,2%	60,8%	- 0,2%	+ 14,7%	- 14,5%
Flachstöckheim 87	47,1%	426	41,1%	58,9%	- 1,5%	+ 13,5%	- 12,0%
Ohlendorf 88	43,0%	193	42,5%	57,5%	+ 11,2%	+ 26,2%	- 37,4%
Hohenrode 89	66,0%	106	34,9%	65,1%	+ 1,6%	+ 7,5%	- 9,1%
Ringelheim 90	43,1%	350	40,6%	59,4%	+ 0,9%	+ 9,8%	- 10,7%
Ringelheim 91	49,0%	352	38,4%	61,6%	+ 4,9%	+ 3,3%	- 8,2%
Groß Mahner 92	44,5%	234	33,3%	66,7%	+ 4,5%	+ 10,0%	- 14,4%
Gitter 93	45,3%	289	42,2%	57,8%	+ 6,2%	+ 7,5%	- 13,6%
Bad 94	43,4%	302	47,7%	52,3%	+ 6,2%	+ 22,5%	- 28,7%
Bad 95	42,4%	293	49,8%	50,2%	+ 7,7%	+ 18,6%	- 26,3%
Bad 96	47,1%	415	41,2%	58,8%	+ 9,6%	+ 10,3%	- 20,0%
Bad 97	20,4%	104	41,3%	58,7%	+ 7,2%	+ 14,5%	- 21,7%
Bad 98	25,7%	144	34,7%	65,3%	- 2,9%	+ 25,3%	- 22,4%
Bad 99	16,7%	97	64,9%	35,1%	+ 14,1%	+ 13,6%	- 27,7%
Bad 100	26,2%	133	51,9%	48,1%	+ 6,3%	+ 17,5%	- 23,8%
Bad 101	25,6%	126	45,2%	54,8%	- 4,8%	+ 21,4%	- 16,7%
Bad 102	32,6%	222	40,5%	59,5%	+ 3,1%	+ 18,0%	- 21,1%
Bad 103	27,8%	221	36,2%	63,8%	+ 1,9%	+ 13,4%	- 15,3%
Bad 104	41,4%	349	28,4%	71,6%	- 1,1%	+ 13,5%	- 12,4%
Bad 105	26,4%	196	31,6%	68,4%	+ 5,2%	+ 8,5%	- 13,7%
Bad 106	42,0%	361	28,3%	71,7%	+ 1,0%	+ 15,7%	- 16,6%
Bad 107	25,5%	207	31,9%	68,1%	+ 4,5%	+ 13,0%	- 17,6%
Bad 108	37,2%	301	36,2%	63,8%	+ 1,9%	+ 16,0%	- 17,9%
Bad 109	29,5%	222	43,2%	56,8%	+ 0,9%	+ 14,4%	- 15,2%
Bad 110	40,2%	313	42,2%	57,8%	+ 4,2%	+ 9,9%	- 14,0%
Bad 111	34,6%	291	37,8%	62,2%	+ 6,9%	+ 12,9%	- 19,8%
Bad 112	29,5%	225	28,0%	72,0%	+ 3,3%	+ 15,1%	- 18,4%
Bad 113	34,8%	273	35,2%	64,8%	+ 1,7%	+ 14,3%	- 16,0%
Bad 114	30,4%	271	36,9%	63,1%	+ 3,5%	+ 11,5%	- 15,0%
Bad 115	49,9%	431	38,5%	61,5%	+ 5,1%	+ 7,9%	- 13,0%
Bad 116	42,0%	413	27,6%	72,4%	+ 2,5%	+ 12,3%	- 14,8%
Stadt SZ (ohne BW)	35,5%	29.106	49,7%	50,3%	+ 4,7%	+ 9,9%	- 14,6%
Briefwahl	5,4%	4.453	39,0%	61,0%	- 0,3%	+ 12,6%	- 12,2%
Stadt SZ (einschl. BW)	41,0%	33.559	48,3%	51,7%	+ 4,0%	+ 10,3%	- 14,3%

Tab.12.1: Ergebnisse der **Stichwahl** des Oberbürgermeisters am **24.09.2006** in Salzgitter/ nach Wahlbezirken; SPD-Rangfolge Teil I

Lfd. Nr.	Wahlbezirk / Stadtteil Salzgitter-	Wahlbeteiligung	Gültige Stimmen	Knebel, Helmut SPD	Klingebei, Frank CDU	Knebel, Helmut SPD	Klingebei, Frank CDU	sonstige Bewerber
				Stimmanteile der gültigen Stimmen		Differenzen zur Direktwahl 10.September in %-Punkten		
1	Gebhardshagen 78	41,6%	345	75,1%	24,9%	+ 8,2%	+ 6,1%	- 14,4%
2	Gebhardshagen 79	38,0%	235	68,5%	31,5%	+ 7,7%	+ 9,0%	- 16,7%
3	Thiede 55	31,3%	187	67,4%	32,6%	+ 7,7%	+ 10,3%	- 18,0%
4	Lebenstedt 22	17,5%	103	67,0%	33,0%	+ 13,3%	+ 3,2%	- 16,4%
5	Gebhardshagen 81	38,9%	326	66,0%	34,0%	+ 5,3%	+ 8,9%	- 14,2%
6	Gebhardshagen 80	45,5%	312	65,1%	34,9%	+ 8,6%	+ 1,9%	- 10,5%
7	Gebhardshagen 77	40,2%	329	65,0%	35,0%	+ 7,8%	+ 9,1%	- 16,9%
8	Bad 99	16,7%	97	64,9%	35,1%	+ 14,1%	+ 13,6%	- 27,7%
9	Lebenstedt 8	32,5%	211	64,9%	35,1%	+ 9,9%	+ 3,2%	- 13,1%
10	Bleckenstedt 67	43,2%	240	64,6%	35,4%	+ 6,8%	+ 6,0%	- 12,8%
11	Gebhardshagen 76	41,0%	338	62,4%	37,6%	+ 6,1%	+ 5,9%	- 12,0%
12	Lebenstedt 37	30,6%	214	62,1%	37,9%	+ 9,3%	+ 8,1%	- 17,3%
13	Lebenstedt 2	37,7%	313	62,0%	38,0%	+ 3,2%	+ 8,5%	- 11,7%
14	Thiede 62	29,9%	253	61,7%	38,3%	+ 8,0%	- 0,1%	- 7,9%
15	Gebhardshagen 74	44,5%	380	61,3%	38,7%	+ 5,3%	+ 7,6%	- 13,0%
16	Lebenstedt 7	23,0%	147	61,2%	38,8%	+ 6,3%	+ 7,8%	- 14,0%
17	Lebenstedt 16	23,7%	162	61,1%	38,9%	+ 11,4%	+ 2,3%	- 13,7%
18	Lebenstedt 38	24,4%	177	61,0%	39,0%	+ 18,4%	- 3,6%	- 14,9%
19	Lebenstedt 30	29,2%	248	60,9%	39,1%	+ 12,1%	+ 7,8%	- 19,9%
20	Gebhardshagen 75	42,1%	362	60,5%	39,5%	+ 2,4%	+ 8,4%	- 10,9%
21	Lebenstedt 6	21,7%	122	59,8%	40,2%	+ 14,5%	+ 7,5%	- 22,0%
22	Hallendorf 68	42,3%	237	59,5%	40,5%	+ 3,4%	+ 7,9%	- 11,2%
23	Lebenstedt 35	27,5%	202	59,4%	40,6%	+ 9,2%	+ 10,0%	- 19,2%
24	Lebenstedt 33	23,7%	222	59,0%	41,0%	+ 8,4%	+ 13,8%	- 22,2%
25	Lebenstedt 27	31,4%	237	58,6%	41,4%	+ 7,2%	+ 12,1%	- 19,3%
26	Lebenstedt 20	31,8%	221	58,4%	41,6%	+ 13,0%	+ 2,2%	- 15,1%
27	Lebenstedt 24	24,3%	132	58,3%	41,7%	+ 12,4%	+ 2,6%	- 15,1%
28	Lebenstedt 9	34,9%	264	57,6%	42,4%	+ 5,1%	+ 6,2%	- 11,3%
29	Thiede 56	24,7%	169	57,4%	42,6%	+ 1,6%	+ 6,9%	- 8,5%
30	Lebenstedt 23	19,7%	103	57,3%	42,7%	+ 5,3%	+ 16,4%	- 21,7%
31	Calbecht 82	57,9%	131	57,3%	42,7%	+ 1,3%	+ 10,7%	- 11,9%
32	Lebenstedt 10	33,2%	244	56,6%	43,4%	+ 2,0%	+ 8,3%	- 10,3%
33	Thiede 59	27,8%	239	56,5%	43,5%	+ 1,3%	+ 9,3%	- 10,6%
34	Lebenstedt 11	32,6%	278	56,5%	43,5%	+ 6,1%	+ 7,7%	- 13,8%
35	Barum 84	40,5%	259	56,4%	43,6%	+ 9,5%	+ 0,4%	- 10,0%
36	Lebenstedt 25	28,9%	162	56,2%	43,8%	+ 7,8%	+ 4,3%	- 12,1%
37	Lebenstedt 15	29,4%	207	56,0%	44,0%	+ 4,7%	+ 10,1%	- 14,8%
38	Lebenstedt 32	37,0%	348	56,0%	44,0%	+ 11,9%	+ 5,0%	- 16,9%
39	Lebenstedt 12	28,4%	252	56,0%	44,0%	+ 8,9%	+ 8,3%	- 17,2%
40	Lebenstedt 31	34,6%	314	55,7%	44,3%	+ 10,3%	+ 7,0%	- 17,3%



Tab.12.1: Ergebnisse der **Stichwahl** des Oberbürgermeisters am **24.09.2006** in Salzgitter/ nach Wahlbezirken; SPD-Rangfolge Teil II

Lfd. Nr.	Wahlbezirk / Stadtteil Salzgitter-	Wahlbeteiligung	Gültige Stimmen	Knebel, Helmut SPD	Klingebiel, Frank CDU	Knebel, Helmut SPD	Klingebiel, Frank CDU	sonstige Bewerber
				Stimmanteile der gültigen Stimmen		Differenzen zur Direktwahl 10.September in %-Punkten		
41	Thiede 54	32,3%	232	55,6%	44,4%	+ 4,7%	+ 10,7%	- 15,4%
42	Lebenstedt 13	39,5%	305	55,4%	44,6%	+ 5,3%	+ 10,0%	- 15,2%
43	Lebenstedt 28	37,0%	304	55,3%	44,7%	+ 9,4%	+ 6,4%	- 15,9%
44	Hallendorf 69	40,1%	252	55,2%	44,8%	+ 0,1%	+ 10,7%	- 10,8%
45	Lebenstedt 3	24,3%	171	55,0%	45,0%	+ 9,9%	+ 4,1%	- 14,0%
46	Lebenstedt 19	23,4%	131	55,0%	45,0%	+ 2,9%	+ 8,9%	- 11,8%
47	Drütte 70	41,4%	142	54,9%	45,1%	- 5,0%	+ 11,9%	- 7,0%
48	Lebenstedt 29	37,2%	307	54,7%	45,3%	+ 8,0%	+ 8,8%	- 16,8%
49	Lebenstedt 17	35,1%	294	54,4%	45,6%	- 1,0%	+ 12,0%	- 11,1%
50	Heerte 73	44,7%	343	53,9%	46,1%	+ 3,4%	+ 10,9%	- 14,3%
51	Lebenstedt 18	28,7%	236	53,8%	46,2%	+ 4,0%	+ 9,9%	- 13,8%
52	Lichtenberg 51	35,3%	227	53,7%	46,3%	+ 3,9%	+ 4,8%	- 8,8%
53	Lebenstedt 21	22,8%	181	52,5%	47,5%	+ 4,1%	+ 7,1%	- 11,2%
54	Thiede 60	35,0%	300	52,3%	47,7%	- 0,2%	+ 8,5%	- 8,2%
55	Lebenstedt 36	35,9%	289	52,2%	47,8%	+ 5,9%	+ 6,3%	- 12,3%
56	Lebenstedt 39	21,9%	196	52,0%	48,0%	+ 4,0%	+ 8,0%	- 12,0%
57	Bad 100	26,2%	133	51,9%	48,1%	+ 6,3%	+ 17,5%	- 23,8%
58	Thiede 58	35,6%	332	51,5%	48,5%	+ 2,7%	+ 9,1%	- 11,7%
59	Salder 44	39,4%	260	51,2%	48,8%	+ 5,8%	+ 9,3%	- 15,0%
60	Lebenstedt 4	29,6%	227	51,1%	48,9%	+ 0,7%	+ 15,0%	- 15,7%
61	Lebenstedt 5	41,2%	362	50,3%	49,7%	+ 4,4%	+ 8,9%	- 13,3%
62	Thiede 57	37,0%	331	50,2%	49,8%	+ 3,4%	+ 8,3%	- 11,7%
63	Thiede 61	28,5%	268	50,0%	50,0%	+ 2,2%	+ 10,3%	- 12,5%
64	Bad 95	42,4%	293	49,8%	50,2%	+ 7,7%	+ 18,6%	- 26,3%
65	Lesse 47	46,7%	473	49,7%	50,3%	- 1,1%	+ 10,3%	- 9,1%
66	Watenstedt 72	34,6%	81	49,4%	50,6%	- 2,7%	+ 10,0%	- 7,3%
67	Lebenstedt 26	36,4%	232	49,1%	50,9%	+ 5,5%	+ 10,6%	- 16,2%
68	Lichtenberg 52	38,9%	300	48,7%	51,3%	+ 5,3%	+ 6,6%	- 11,9%
69	Engerode 83	55,0%	118	48,3%	51,7%	+ 2,4%	+ 10,4%	- 12,8%
70	Bad 94	43,4%	302	47,7%	52,3%	+ 6,2%	+ 22,5%	- 28,7%
71	Thiede 63	35,5%	286	47,6%	52,4%	- 0,5%	+ 9,3%	- 8,8%
72	Lichtenberg 49	44,5%	320	47,5%	52,5%	+ 7,8%	+ 6,9%	- 14,7%
73	Salder 45	42,0%	269	47,2%	52,8%	+ 7,9%	+ 9,3%	- 17,2%
74	Sauingen 65	49,6%	193	47,2%	52,8%	+ 6,8%	+ 5,6%	- 12,3%
75	Lebenstedt 1	38,6%	326	46,6%	53,4%	+ 1,0%	+ 11,1%	- 12,1%
76	Engelnstedt 46	46,3%	322	46,6%	53,4%	+ 1,3%	+ 11,4%	- 12,7%
77	Lebenstedt 42	29,8%	246	46,3%	53,7%	+ 7,9%	+ 7,6%	- 15,5%
78	Lebenstedt 41	42,4%	413	46,2%	53,8%	+ 4,5%	+ 14,0%	- 18,5%
79	Lobmactersen 85	44,1%	306	46,1%	53,9%	+ 5,5%	+ 14,8%	- 20,3%
80	Bad 101	25,6%	126	45,2%	54,8%	- 4,8%	+ 21,4%	- 16,7%

Tab.12.1: Ergebnisse der **Stichwahl** des Oberbürgermeisters am **24.09.2006** in Salzgitter/ nach Wahlbezirken; SPD-Rangfolge Teil III

Lfd. Nr.	Wahlbezirk / Stadtteil Salzgitter-	Wahlbeteiligung	Gültige Stimmen	Knebel, Helmut SPD	Klingebiel, Frank CDU	Knebel, Helmut SPD	Klingebiel, Frank CDU	sonstige Bewerber
				Stimmenanteile der gültigen Stimmen		Differenzen zur Direktwahl 10. September in %-Punkten		
				Stichwahl 24. September	Differenzen zur Direktwahl 10. September in %-Punkten			
				Stimmenanteile der gültigen Stimmen				
81	Lichtenberg 50	49,7%	317	45,1%	54,9%	+ 3,0%	+ 10,2%	- 13,2%
82	Lebenstedt 34	35,7%	262	45,0%	55,0%	+ 4,8%	+ 5,3%	- 10,1%
83	Lebenstedt 40	13,7%	120	44,2%	55,8%	+ 2,6%	+ 10,5%	- 13,0%
84	Bad 109	29,5%	222	43,2%	56,8%	+ 0,9%	+ 14,4%	- 15,2%
85	Lebenstedt 14	35,2%	229	43,2%	56,8%	- 1,4%	+ 15,4%	- 14,0%
86	Osterlinde 53	39,9%	140	42,9%	57,1%	- 1,3%	+ 19,5%	- 18,2%
87	Ohlendorf 88	43,0%	193	42,5%	57,5%	+ 11,2%	+ 26,2%	- 37,4%
88	Gitter 93	45,3%	289	42,2%	57,8%	+ 6,2%	+ 7,5%	- 13,6%
89	Bad 110	40,2%	313	42,2%	57,8%	+ 4,2%	+ 9,9%	- 14,0%
90	Bruchmachtersen 43	49,0%	332	41,9%	58,1%	+ 2,0%	+ 10,0%	- 12,0%
91	Bad 97	20,4%	104	41,3%	58,7%	+ 7,2%	+ 14,5%	- 21,7%
92	Bad 96	47,1%	415	41,2%	58,8%	+ 9,6%	+ 10,3%	- 20,0%
93	Flachstöckheim 87	47,1%	426	41,1%	58,9%	- 1,5%	+ 13,5%	- 12,0%
94	Ringelheim 90	43,1%	350	40,6%	59,4%	+ 0,9%	+ 9,8%	- 10,7%
95	Bad 102	32,6%	222	40,5%	59,5%	+ 3,1%	+ 18,0%	- 21,1%
96	Beinum 86	48,6%	232	39,2%	60,8%	- 0,2%	+ 14,7%	- 14,5%
97	Bad 115	49,9%	431	38,5%	61,5%	+ 5,1%	+ 7,9%	- 13,0%
98	Reppner 48	47,1%	187	38,5%	61,5%	- 1,4%	+ 13,8%	- 12,4%
99	Ringelheim 91	49,0%	352	38,4%	61,6%	+ 4,9%	+ 3,3%	- 8,2%
100	Bad 111	34,6%	291	37,8%	62,2%	+ 6,9%	+ 12,9%	- 19,8%
101	Bad 114	30,4%	271	36,9%	63,1%	+ 3,5%	+ 11,5%	- 15,0%
102	Bad 108	37,2%	301	36,2%	63,8%	+ 1,9%	+ 16,0%	- 17,9%
103	Bad 103	27,8%	221	36,2%	63,8%	+ 1,9%	+ 13,4%	- 15,3%
104	Üfingen 64	43,6%	321	36,1%	63,9%	+ 4,9%	+ 7,6%	- 12,5%
105	Bad 113	34,8%	273	35,2%	64,8%	+ 1,7%	+ 14,3%	- 16,0%
106	Immendorf 71	46,3%	146	34,9%	65,1%	- 2,2%	+ 11,0%	- 8,8%
107	Hohenrode 89	66,0%	106	34,9%	65,1%	+ 1,6%	+ 7,5%	- 9,1%
108	Bad 98	25,7%	144	34,7%	65,3%	- 2,9%	+ 25,3%	- 22,4%
109	Groß Mahner 92	44,5%	234	33,3%	66,7%	+ 4,5%	+ 10,0%	- 14,4%
110	Bad 107	25,5%	207	31,9%	68,1%	+ 4,5%	+ 13,0%	- 17,6%
111	Beddingen 66	48,1%	160	31,9%	68,1%	+ 2,6%	+ 21,0%	- 23,6%
112	Bad 105	26,4%	196	31,6%	68,4%	+ 5,2%	+ 8,5%	- 13,7%
113	Bad 104	41,4%	349	28,4%	71,6%	- 1,1%	+ 13,5%	- 12,4%
114	Bad 106	42,0%	361	28,3%	71,7%	+ 1,0%	+ 15,7%	- 16,6%
115	Bad 112	29,5%	225	28,0%	72,0%	+ 3,3%	+ 15,1%	- 18,4%
116	Bad 116	42,0%	413	27,6%	72,4%	+ 2,5%	+ 12,3%	- 14,8%
<b>Stadt SZ (ohne BW)</b>								
<b>Stadt SZ (ohne BW)</b>		35,5%	29.106	49,7%	50,3%	+ 4,7%	+ 9,9%	- 14,6%
Briefwahl		5,4%	4.453	39,0%	61,0%	- 0,3%	+ 12,6%	- 12,2%
<b>Stadt SZ (einschl. BW)</b>		41,0%	33.559	48,3%	51,7%	+ 4,0%	+ 10,3%	- 14,3%

Tab.12.2: Ergebnisse der **Stichwahl** des Oberbürgermeisters am **24.09.2006** in Salzgitter/ **nach Wahlbezirken**; CDU-Rangfolge Teil I

Lfd. Nr.	Wahlbezirk / Stadtteil Salzgitter-	Wahlbeteiligung	Gültige Stimmen	Knebel, Helmut SPD	Klingegebiet, Frank CDU	Knebel, Helmut SPD	Klingegebiet, Frank CDU	sonstige Bewerber
				Stimmenanteile der gültigen Stimmen		Differenzen zur Direktwahl 10.September in %-Punkten		
				Stichwahl 24.September				
1	Bad 116	42,0%	413	27,6%	72,4%	+ 2,5%	+ 12,3%	- 14,8%
2	Bad 112	29,5%	225	28,0%	72,0%	+ 3,3%	+ 15,1%	- 18,4%
3	Bad 106	42,0%	361	28,3%	71,7%	+ 1,0%	+ 15,7%	- 16,6%
4	Bad 104	41,4%	349	28,4%	71,6%	- 1,1%	+ 13,5%	- 12,4%
5	Bad 105	26,4%	196	31,6%	68,4%	+ 5,2%	+ 8,5%	- 13,7%
6	Beddingen 66	48,1%	160	31,9%	68,1%	+ 2,6%	+ 21,0%	- 23,6%
7	Bad 107	25,5%	207	31,9%	68,1%	+ 4,5%	+ 13,0%	- 17,6%
8	Groß Mahner 92	44,5%	234	33,3%	66,7%	+ 4,5%	+ 10,0%	- 14,4%
9	Bad 98	25,7%	144	34,7%	65,3%	- 2,9%	+ 25,3%	- 22,4%
10	Hohenrode 89	66,0%	106	34,9%	65,1%	+ 1,6%	+ 7,5%	- 9,1%
11	Immendorf 71	46,3%	146	34,9%	65,1%	- 2,2%	+ 11,0%	- 8,8%
12	Bad 113	34,8%	273	35,2%	64,8%	+ 1,7%	+ 14,3%	- 16,0%
13	Üfingen 64	43,6%	321	36,1%	63,9%	+ 4,9%	+ 7,6%	- 12,5%
14	Bad 103	27,8%	221	36,2%	63,8%	+ 1,9%	+ 13,4%	- 15,3%
15	Bad 108	37,2%	301	36,2%	63,8%	+ 1,9%	+ 16,0%	- 17,9%
16	Bad 114	30,4%	271	36,9%	63,1%	+ 3,5%	+ 11,5%	- 15,0%
17	Bad 111	34,6%	291	37,8%	62,2%	+ 6,9%	+ 12,9%	- 19,8%
18	Ringelheim 91	49,0%	352	38,4%	61,6%	+ 4,9%	+ 3,3%	- 8,2%
19	Reppner 48	47,1%	187	38,5%	61,5%	- 1,4%	+ 13,8%	- 12,4%
20	Bad 115	49,9%	431	38,5%	61,5%	+ 5,1%	+ 7,9%	- 13,0%
21	Beinum 86	48,6%	232	39,2%	60,8%	- 0,2%	+ 14,7%	- 14,5%
22	Bad 102	32,6%	222	40,5%	59,5%	+ 3,1%	+ 18,0%	- 21,1%
23	Ringelheim 90	43,1%	350	40,6%	59,4%	+ 0,9%	+ 9,8%	- 10,7%
24	Flachstöckheim 87	47,1%	426	41,1%	58,9%	- 1,5%	+ 13,5%	- 12,0%
25	Bad 96	47,1%	415	41,2%	58,8%	+ 9,6%	+ 10,3%	- 20,0%
26	Bad 97	20,4%	104	41,3%	58,7%	+ 7,2%	+ 14,5%	- 21,7%
27	Bruchmachersen 43	49,0%	332	41,9%	58,1%	+ 2,0%	+ 10,0%	- 12,0%
28	Bad 110	40,2%	313	42,2%	57,8%	+ 4,2%	+ 9,9%	- 14,0%
29	Gitter 93	45,3%	289	42,2%	57,8%	+ 6,2%	+ 7,5%	- 13,6%
30	Ohlendorf 88	43,0%	193	42,5%	57,5%	+ 11,2%	+ 26,2%	- 37,4%
31	Osterlinde 53	39,9%	140	42,9%	57,1%	- 1,3%	+ 19,5%	- 18,2%
32	Lebenstedt 14	35,2%	229	43,2%	56,8%	- 1,4%	+ 15,4%	- 14,0%
33	Bad 109	29,5%	222	43,2%	56,8%	+ 0,9%	+ 14,4%	- 15,2%
34	Lebenstedt 40	13,7%	120	44,2%	55,8%	+ 2,6%	+ 10,5%	- 13,0%
35	Lebenstedt 34	35,7%	262	45,0%	55,0%	+ 4,8%	+ 5,3%	- 10,1%
36	Lichtenberg 50	49,7%	317	45,1%	54,9%	+ 3,0%	+ 10,2%	- 13,2%
37	Bad 101	25,6%	126	45,2%	54,8%	- 4,8%	+ 21,4%	- 16,7%
38	Lobmachersen 85	44,1%	306	46,1%	53,9%	+ 5,5%	+ 14,8%	- 20,3%
39	Lebenstedt 41	42,4%	413	46,2%	53,8%	+ 4,5%	+ 14,0%	- 18,5%
40	Lebenstedt 42	29,8%	246	46,3%	53,7%	+ 7,9%	+ 7,6%	- 15,5%

Tab.12.2: Ergebnisse der **Stichwahl** des Oberbürgermeisters am **24.09.2006** in Salzgitter/ **nach Wahlbezirken**; CDU-Rangfolge Teil II

Lfd. Nr.	Wahlbezirk / Stadtteil Salzgitter-	Wahlbeteiligung	Gültige Stimmen	Knebel, Helmut SPD	Klingegebiet, Frank CDU	Knebel, Helmut SPD	Klingegebiet, Frank CDU	sonstige Bewerber
				Stimmanteile der gültigen Stimmen		Differenzen zur Direktwahl 10. September in %-Punkten		
				Stichwahl 24. September				
41	Engelstedt 46	46,3%	322	46,6%	53,4%	+ 1,3%	+ 11,4%	- 12,7%
42	Lebenstedt 1	38,6%	326	46,6%	53,4%	+ 1,0%	+ 11,1%	- 12,1%
43	Sauingen 65	49,6%	193	47,2%	52,8%	+ 6,8%	+ 5,6%	- 12,3%
44	Salder 45	42,0%	269	47,2%	52,8%	+ 7,9%	+ 9,3%	- 17,2%
45	Lichtenberg 49	44,5%	320	47,5%	52,5%	+ 7,8%	+ 6,9%	- 14,7%
46	Thiede 63	35,5%	286	47,6%	52,4%	- 0,5%	+ 9,3%	- 8,8%
47	SZ-Bad 94	43,4%	302	47,7%	52,3%	+ 6,2%	+ 22,5%	- 28,7%
48	Engerode 83	55,0%	118	48,3%	51,7%	+ 2,4%	+ 10,4%	- 12,8%
49	Lichtenberg 52	38,9%	300	48,7%	51,3%	+ 5,3%	+ 6,6%	- 11,9%
50	Lebenstedt 26	36,4%	232	49,1%	50,9%	+ 5,5%	+ 10,6%	- 16,2%
51	Watenstedt 72	34,6%	81	49,4%	50,6%	- 2,7%	+ 10,0%	- 7,3%
52	Lesse 47	46,7%	473	49,7%	50,3%	- 1,1%	+ 10,3%	- 9,1%
53	SZ-Bad 95	42,4%	293	49,8%	50,2%	+ 7,7%	+ 18,6%	- 26,3%
54	Thiede 61	28,5%	268	50,0%	50,0%	+ 2,2%	+ 10,3%	- 12,5%
55	Thiede 57	37,0%	331	50,2%	49,8%	+ 3,4%	+ 8,3%	- 11,7%
56	Lebenstedt 5	41,2%	362	50,3%	49,7%	+ 4,4%	+ 8,9%	- 13,3%
57	Lebenstedt 4	29,6%	227	51,1%	48,9%	+ 0,7%	+ 15,0%	- 15,7%
58	Salder 44	39,4%	260	51,2%	48,8%	+ 5,8%	+ 9,3%	- 15,0%
59	Thiede 58	35,6%	332	51,5%	48,5%	+ 2,7%	+ 9,1%	- 11,7%
60	SZ-Bad 100	26,2%	133	51,9%	48,1%	+ 6,3%	+ 17,5%	- 23,8%
61	Lebenstedt 39	21,9%	196	52,0%	48,0%	+ 4,0%	+ 8,0%	- 12,0%
62	Lebenstedt 36	35,9%	289	52,2%	47,8%	+ 5,9%	+ 6,3%	- 12,3%
63	Thiede 60	35,0%	300	52,3%	47,7%	- 0,2%	+ 8,5%	- 8,2%
64	Lebenstedt 21	22,8%	181	52,5%	47,5%	+ 4,1%	+ 7,1%	- 11,2%
65	Lichtenberg 51	35,3%	227	53,7%	46,3%	+ 3,9%	+ 4,8%	- 8,8%
66	Lebenstedt 18	28,7%	236	53,8%	46,2%	+ 4,0%	+ 9,9%	- 13,8%
67	Heerte 73	44,7%	343	53,9%	46,1%	+ 3,4%	+ 10,9%	- 14,3%
68	Lebenstedt 17	35,1%	294	54,4%	45,6%	- 1,0%	+ 12,0%	- 11,1%
69	Lebenstedt 29	37,2%	307	54,7%	45,3%	+ 8,0%	+ 8,8%	- 16,8%
70	Drütte 70	41,4%	142	54,9%	45,1%	- 5,0%	+ 11,9%	- 7,0%
71	Lebenstedt 19	23,4%	131	55,0%	45,0%	+ 2,9%	+ 8,9%	- 11,8%
72	Lebenstedt 3	24,3%	171	55,0%	45,0%	+ 9,9%	+ 4,1%	- 14,0%
73	Hallendorf 69	40,1%	252	55,2%	44,8%	+ 0,1%	+ 10,7%	- 10,8%
74	Lebenstedt 28	37,0%	304	55,3%	44,7%	+ 9,4%	+ 6,4%	- 15,9%
75	Lebenstedt 13	39,5%	305	55,4%	44,6%	+ 5,3%	+ 10,0%	- 15,2%
76	Thiede 54	32,3%	232	55,6%	44,4%	+ 4,7%	+ 10,7%	- 15,4%
77	Lebenstedt 31	34,6%	314	55,7%	44,3%	+ 10,3%	+ 7,0%	- 17,3%
78	Lebenstedt 12	28,4%	252	56,0%	44,0%	+ 8,9%	+ 8,3%	- 17,2%
79	Lebenstedt 32	37,0%	348	56,0%	44,0%	+ 11,9%	+ 5,0%	- 16,9%
80	Lebenstedt 15	29,4%	207	56,0%	44,0%	+ 4,7%	+ 10,1%	- 14,8%

Tab.12.2: Ergebnisse der **Stichwahl** des Oberbürgermeisters am **24.09.2006** in Salzgitter/ **nach Wahlbezirken**; CDU-Rangfolge Teil III

Lfd. Nr.	Wahlbezirk / Stadtteil Salzgitter-	Wahlbeteiligung	Gültige Stimmen	Knebel, Helmut SPD	Klingebiel, Frank CDU	Knebel, Helmut SPD	Klingebiel, Frank CDU	sonstige Bewerber
				Stichwahl 24.September		Differenzen zur Direktwahl 10.September in %-Punkten		
				Stimmenanteile der gültigen Stimmen				
81	Lebenstedt 25	28,9%	162	56,2%	43,8%	+ 7,8%	+ 4,3%	- 12,1%
82	Barum 84	40,5%	259	56,4%	43,6%	+ 9,5%	+ 0,4%	- 10,0%
83	Lebenstedt 11	32,6%	278	56,5%	43,5%	+ 6,1%	+ 7,7%	- 13,8%
84	Thiede 59	27,8%	239	56,5%	43,5%	+ 1,3%	+ 9,3%	- 10,6%
85	Lebenstedt 10	33,2%	244	56,6%	43,4%	+ 2,0%	+ 8,3%	- 10,3%
86	Calbecht 82	57,9%	131	57,3%	42,7%	+ 1,3%	+ 10,7%	- 11,9%
87	Lebenstedt 23	19,7%	103	57,3%	42,7%	+ 5,3%	+ 16,4%	- 21,7%
88	Thiede 56	24,7%	169	57,4%	42,6%	+ 1,6%	+ 6,9%	- 8,5%
89	Lebenstedt 9	34,9%	264	57,6%	42,4%	+ 5,1%	+ 6,2%	- 11,3%
90	Lebenstedt 24	24,3%	132	58,3%	41,7%	+ 12,4%	+ 2,6%	- 15,1%
91	Lebenstedt 20	31,8%	221	58,4%	41,6%	+ 13,0%	+ 2,2%	- 15,1%
92	Lebenstedt 27	31,4%	237	58,6%	41,4%	+ 7,2%	+ 12,1%	- 19,3%
93	Lebenstedt 33	23,7%	222	59,0%	41,0%	+ 8,4%	+ 13,8%	- 22,2%
94	Lebenstedt 35	27,5%	202	59,4%	40,6%	+ 9,2%	+ 10,0%	- 19,2%
95	Hallendorf 68	42,3%	237	59,5%	40,5%	+ 3,4%	+ 7,9%	- 11,2%
96	Lebenstedt 6	21,7%	122	59,8%	40,2%	+ 14,5%	+ 7,5%	- 22,0%
97	Gebhardshagen 75	42,1%	362	60,5%	39,5%	+ 2,4%	+ 8,4%	- 10,9%
98	Lebenstedt 30	29,2%	248	60,9%	39,1%	+ 12,1%	+ 7,8%	- 19,9%
99	Lebenstedt 38	24,4%	177	61,0%	39,0%	+ 18,4%	- 3,6%	- 14,9%
100	Lebenstedt 16	23,7%	162	61,1%	38,9%	+ 11,4%	+ 2,3%	- 13,7%
101	Lebenstedt 7	23,0%	147	61,2%	38,8%	+ 6,3%	+ 7,8%	- 14,0%
102	Gebhardshagen 74	44,5%	380	61,3%	38,7%	+ 5,3%	+ 7,6%	- 13,0%
103	Thiede 62	29,9%	253	61,7%	38,3%	+ 8,0%	- 0,1%	- 7,9%
104	Lebenstedt 2	37,7%	313	62,0%	38,0%	+ 3,2%	+ 8,5%	- 11,7%
105	Lebenstedt 37	30,6%	214	62,1%	37,9%	+ 9,3%	+ 8,1%	- 17,3%
106	Gebhardshagen 76	41,0%	338	62,4%	37,6%	+ 6,1%	+ 5,9%	- 12,0%
107	Bleckenstedt	43,2%	240	64,6%	35,4%	+ 6,8%	+ 6,0%	- 12,8%
108	Lebenstedt 8	32,5%	211	64,9%	35,1%	+ 9,9%	+ 3,2%	- 13,1%
109	SZ-Bad 99	16,7%	97	64,9%	35,1%	+ 14,1%	+ 13,6%	- 27,7%
110	Gebhardshagen 77	40,2%	329	65,0%	35,0%	+ 7,8%	+ 9,1%	- 16,9%
111	Gebhardshagen 80	45,5%	312	65,1%	34,9%	+ 8,6%	+ 1,9%	- 10,5%
112	Gebhardshagen 81	38,9%	326	66,0%	34,0%	+ 5,3%	+ 8,9%	- 14,2%
113	Lebenstedt 22	17,5%	103	67,0%	33,0%	+ 13,3%	+ 3,2%	- 16,4%
114	Thiede 55	31,3%	187	67,4%	32,6%	+ 7,7%	+ 10,3%	- 18,0%
115	Gebhardshagen 79	38,0%	235	68,5%	31,5%	+ 7,7%	+ 9,0%	- 16,7%
116	Gebhardshagen 78	41,6%	345	75,1%	24,9%	+ 8,2%	+ 6,1%	- 14,4%
<b>Stadt SZ (ohne BW)</b>								
<b>Stadt SZ (ohne BW)</b>		35,5%	29.106	49,7%	<b>50,3%</b>	+ 4,7%	+ 9,9%	- 14,6%
Briefwahl		5,4%	4.453	39,0%	61,0%	- 0,3%	+ 12,6%	- 12,2%
Stadt SZ (einschl. BW)		41,0%	33.559	48,3%	51,7%	+ 4,0%	+ 10,3%	- 14,3%

# Anhang

# Stimmzettel

für die Wahl

des Oberbürgermeisters

am 10.09.2006

in Salzgitter

Sie haben eine Stimme

Nur einen Bewerber ankreuzen,  
sonst ist Ihre Stimme ungültig!

# MUSTER

	<b>Knebel, Olmu</b> Geburtsjahr: 19... Oberbürgermeister Salzgitter, Wardshagen, Kappenhöhe 6 <b>Sozialdemokratische Partei Deutschlands</b>	<b>SPD</b>	<input type="radio"/>
<b>2</b>	<b>Klingebiel, Frank</b> Geburtsjahr: 1964 Diplom-Finanzwirt Salzgitter-Bad, Salzkamp 72 <b>Christlich Demokratische Union Deutschlands</b>	<b>CDU</b>	<input type="radio"/>
<b>3</b>	<b>Steinhoff, Reinhard</b> Geburtsjahr: 1951 Richter Salzgitter-Ohlendorf, Pfarrweg 13 <b>Wählergemeinschaft Mündiger Bürger Salzgitter</b>	<b>M.B.S.</b>	<input type="radio"/>
<b>4</b>	<b>Kubitza, Werner</b> Geburtsjahr: 1948 Rentner Salzgitter-Lebenstedt, Klunkau 21 <b>Linke Alternative Salzgitter</b>	<b>LAS</b>	<input type="radio"/>

Wahlbezirk	Rat	Ortsrat	Wahllokal	zugehörige Straßen
<b>Wahlbezirk 001</b>	C	N3	Grundschule Am Kranichdamm Mammutring 2-8	Elsternbake Entenspill Falkenhorst Häherfall Möwensteg Rabenacker Rohrdommel Ulenflucht Wiedehopp

Wahlbezirk	Rat	Ortsrat	Wahllokal	zugehörige Straßen
<b>Wahlbezirk 002</b>	C	N3	Grundschule Am Kranichdamm Mammutring 2-8	Kranichdamm

Wahlbezirk	Rat	Ortsrat	Wahllokal	zugehörige Straßen
<b>Wahlbezirk 003</b>	C	N3	Grundschule Am Kranichdamm Mammutring 2-8	Mammutring

Wahlbezirk	Rat	Ortsrat	Wahllokal	zugehörige Straßen
<b>Wahlbezirk 004</b>	C	N3	Grundschule Am Kranichdamm Mammutring 2-8	Hordenpfad Wildkamp

Wahlbezirk	Rat	Ortsrat	Wahllokal	zugehörige Straßen
<b>Wahlbezirk 005</b>	C	N3	Grundschule Am Kranichdamm Mammutring 2-8	An der Krähenriede Bärentörn Bergmannweg Bisonklint Dolmenkotten Elchtränke Gesellensteig Hörnebleek Isetöfte Köppelsbleek Renpfad Wolfsbleek

Wahlbezirk	Rat	Ortsrat	Wahllokal	zugehörige Straßen
<b>Wahlbezirk 006</b>	C	N3	Maria-Montessori-Schule Storchenkamp 12	Nordstraße Pappelweg Schleusenweg Storchenkamp Teichwiesenweg Ütschenkamp



Wahlbezirk	Rat	Ortsrat	Wahllokal	zugehörige Straßen
<b>Wahlbezirk 007</b>	C	N3	Maria-Montessori-Schule Storchenkamp 12	Alter Mühlenweg Feldstraße Karl-Heidenblut-Weg Reppnersche Straße

Wahlbezirk	Rat	Ortsrat	Wahllokal	zugehörige Straßen
<b>Wahlbezirk 008</b>	C	N3	BBS Ludwig-Erhard-Schule Joh.-Seb.-Bach-Straße 13/17	Buschweidenweg Fischerstraße Mühleneck Neuer Mühlenweg Suthwiesenstraße Über den Bülden

Wahlbezirk	Rat	Ortsrat	Wahllokal	zugehörige Straßen
<b>Wahlbezirk 009</b>	C	N3	BBS Ludwig-Erhard-Schule Joh.-Seb.-Bach-Straße 13/17	Königsberger Straße Küstriner Straße Schäferkamp Siebenbürgener Str. Stettiner Straße

Wahlbezirk	Rat	Ortsrat	Wahllokal	zugehörige Straßen
<b>Wahlbezirk 010</b>	C	N3	BBS Ludwig-Erhard-Schule Joh.-Seb.-Bach-Straße 13/17	Bessarabienstraße Neißestraße 5 Neißestraße 8 Neißestraße 10 Neißestraße 12 Neißestraße 14 Neißestraße 16 Neißestraße 20 Neißestraße 21 Neißestraße 22 Neißestraße 23 Neißestraße 24 Neißestraße 25 Neißestraße 26 Neißestraße 27 Neißestraße 28 Neißestraße 30 Neißestraße 32 Neißestraße 32 A Neißestraße 32 B Neißestraße 32 C Neißestraße 34 Neißestraße 36 Neißestraße 38 Neißestraße 40 Neißestraße 42

Wahlbezirk	Rat	Ortsrat	Wahllokal	zugehörige Straßen
Fortsetzung ...				Neißestraße 44 Neißestraße 45 Neißestraße 46 Neißestraße 47 Neißestraße 48 Neißestraße 49 Neißestraße 50 Neißestraße 51 Neißestraße 52 Neißestraße 53 Neißestraße 54 Neißestraße 55 Neißestraße 56 Neißestraße 57 Neißestraße 58 Neißestraße 59 Neißestraße 60 Neißestraße 61 Neißestraße 62 Neißestraße 64 Neißestraße 66 Ostlandstraße Ostpreußenstraße Warthelandstraße
<b>Wahlbezirk 010</b>	C	N2	BBS Ludwig-Erhard-Schule Joh.-Seb.-Bach-Straße 13/17	

Wahlbezirk	Rat	Ortsrat	Wahllokal	zugehörige Straßen
<b>Wahlbezirk 011</b>	C	N2	Schule Joh.-Seb.-Bach-Straße 13/17	Brahmsstraße Haydnstraße Schubertstraße

Wahlbezirk	Rat	Ortsrat	Wahllokal	zugehörige Straßen
<b>Wahlbezirk 012</b>	C	N2	BBS Ludwig-Erhard-Schule Joh.-Seb.-Bach-Straße 13/17	Brucknerstraße Händelstraße Johann-Seb.-Bach-Straße Schumannstraße

Wahlbezirk	Rat	Ortsrat	Wahllokal	zugehörige Straßen
<b>Wahlbezirk 013</b>	B	N2	Grundschule Am See Ulmenried 4-6	Elfenstieg Kieselgrund Nymphenried Sterntaler Westfalenstraße Wichtelstieg Zwergenstieg

Wahlbezirk	Rat	Ortsrat	Wahllokal	zugehörige Straßen
<b>Wahlbezirk 014</b>	B	N2	Grundschule Am See Ulmenried 4-6	Birkengrund Eschenhain Stromtal Ulmenried

Wahlbezirk	Rat	Ortsrat	Wahllokal	zugehörige Straßen
<b>Wahlbezirk 015</b>	B	N2	Grundschule Am See Ulmenried 4-6	Nebelflucht Riesentrapp Talufer

Wahlbezirk	Rat	Ortsrat	Wahllokal	zugehörige Straßen
<b>Wahlbezirk 016</b>	B	N2	Goetheschule Goethestraße 35	Kattowitzer Straße 151-259 Sudermannstraße

Wahlbezirk	Rat	Ortsrat	Wahllokal	zugehörige Straßen
<b>Wahlbezirk 017</b>	B	N2	Goetheschule Goethestraße 35	Gesemannstraße Goethestraße Lessingstraße Schillerstraße Stormstraße

Wahlbezirk	Rat	Ortsrat	Wahllokal	zugehörige Straßen
<b>Wahlbezirk 018</b>	B	N2	Goetheschule Goethestraße 35	Christian-Willmer-Straße Joachim-Campe-Straße Wilhelm-Kunze-Ring Rathaus

Wahlbezirk	Rat	Ortsrat	Wahllokal	zugehörige Straßen
<b>Wahlbezirk 019</b>	B	N1	Oskar-Kämmer-Schule Schlehenweg 4A	Albert-Schweitzer-Straße Bocholter Straße Chemnitzer Straße Fischzug In den Blumentriften

Wahlbezirk	Rat	Ortsrat	Wahllokal	zugehörige Straßen
<b>Wahlbezirk 020</b>	B	N1	Oskar-Kämmer-Schule Schlehenweg 4A	Am Bauerngraben Am Flachen Meer Am Haudorn Am Moorgraben Gewerbestraße Marienbruchstraße Schlehenweg

Wahlbezirk	Rat	Ortsrat	Wahllokal	zugehörige Straßen
<b>Wahlbezirk 021</b>	B	N1	Oskar-Kämmer-Schule Schlehenweg 4A	Am Brinke Amboßweg Berliner Straße 2 Berliner Straße 4 Berliner Straße 6 Berliner Straße 8 Berliner Straße 9 Berliner Straße 11 Berliner Straße 12

Wahlbezirk	Rat	Ortsrat	Wahllokal	zugehörige Straßen
Fortsetzung ...				Berliner Straße 13 Berliner Straße 14 Berliner Straße 15 Berliner Straße 16 Berliner Straße 17 Berliner Straße 18 Berliner Straße 19 Berliner Straße 20 Berliner Straße 22 Berliner Straße 22 A Berliner Straße 23 Berliner Straße 24 Berliner Straße 25 Berliner Straße 27 Berliner Straße 29 Berliner Straße 31 Berliner Straße 32 Berliner Straße 33 Berliner Straße 34 Berliner Straße 35 Berliner Straße 37 Berliner Straße 38 Berliner Straße 39 Berliner Straße 40 Berliner Straße 41 Berliner Straße 42 Berliner Straße 43 Berliner Straße 45 Berliner Straße 46 Berliner Straße 47 Berliner Straße 49 Berliner Straße 50 Berliner Straße 51 Berliner Straße 53 Berliner Straße 54 Berliner Straße 55 Berliner Straße 56 Berliner Straße 58 Berliner Straße 59 Berliner Straße 61 Berliner Straße 62 Berliner Straße 65 Berliner Straße 66 Berliner Straße 67 Berliner Straße 69 Berliner Straße 72 Berliner Straße 73 Berliner Straße 74 Berliner Straße 75 Berliner Straße 76 Berliner Straße 80 Berliner Straße 83
<b>Wahlbezirk 021</b>	B	N1	Oskar-Kämmer-Schule Schlehenweg 4A	

Wahlbezirk	Rat	Ortsrat	Wahllokal	zugehörige Straßen
Fortsetzung ...				Berliner Straße 84 Berliner Straße 86 Berliner Straße 87 Berliner Straße 88 Berliner Straße 89 Berliner Straße 90 Berliner Straße 91 Berliner Straße 92 Berliner Straße 94 Hammerschlag Neißestraße 76 Neißestraße 121 Neißestraße 133 Neißestraße 133A Neißestraße 152 Neißestraße 152 B Neißestraße 170 Neißestraße 177 Neißestraße 220 Neißestraße 222 Neißestraße 230 Peiner Straße 33 Peiner Straße 35 Peiner Straße 39 Peiner Straße 41 Peiner Straße 43 Peiner Straße 47 Peiner Straße 51 Peiner Straße 93 Steinackern Steinmetzweg Peiner Straße 86 Berliner Straße 29 A
<b>Wahlbezirk 021</b>	B	N1	Oskar-Kämmer-Schule Schlehenweg 4A	

Wahlbezirk	Rat	Ortsrat	Wahllokal	zugehörige Straßen
				Fasanenweg Kälberanger Kornblumenstraße Lichtenberger Straße Margeritenstraße Papenkamp Wendestieg Neißestraße 65
<b>Wahlbezirk 022</b>	C	N2	GHRs Amselstieg Pestalozzistraße 30	

Wahlbezirk	Rat	Ortsrat	Wahllokal	zugehörige Straßen
				Erlenbruch Hasenwinkel Jägerweg Martin-Luther-Straße
<b>Wahlbezirk 023</b>	C	N2	GHRs Amselstieg Pestalozzistraße 30	

Wahlbezirk	Rat	Ortsrat	Wahllokal	zugehörige Straßen
<b>Wahlbezirk 024</b>	C	N2	GHRs Amselstieg Pestalozzistraße 30	Berliner Straße 105
				Berliner Straße 107
				Berliner Straße 108
				Berliner Straße 109
				Berliner Straße 110
				Berliner Straße 111
				Berliner Straße 113
				Berliner Straße 114
				Berliner Straße 115
				Berliner Straße 116
				Berliner Straße 117
				Berliner Straße 119
				Berliner Straße 120
				Berliner Straße 121
				Berliner Straße 122
				Berliner Straße 123
				Berliner Straße 124
				Berliner Straße 126
				Berliner Straße 127
				Berliner Straße 128
				Berliner Straße 129
				Berliner Straße 130
				Berliner Straße 133
				Berliner Straße 134
				Berliner Straße 135
				Berliner Straße 137
				Berliner Straße 138
				Berliner Straße 139
				Berliner Straße 141
				Berliner Straße 142
				Berliner Straße 143
				Berliner Straße 144
				Berliner Straße 144 A
				Berliner Straße 145
Berliner Straße 147				
Berliner Straße 149				
Berliner Straße 151				
Berliner Straße 151 A				
Berliner Straße 151 B				
Berliner Straße 155				
Berliner Straße 159				
Berliner Straße 164				
Berliner Straße 165				
Berliner Straße 166				
Berliner Straße 168				
Berliner Straße 172				
Berliner Straße 173				
Berliner Straße 174				
Berliner Straße 176				
Berliner Straße 177				

Wahlbezirk	Rat	Ortsrat	Wahllokal	zugehörige Straßen
Fortsetzung ...				Berliner Straße 181 Berliner Straße 182 Berliner Straße 183 Berliner Straße 185 Berliner Straße 188 Berliner Straße 189 Berliner Straße 190 Berliner Straße 192 Berliner Straße 193 Berliner Straße 194 Berliner Straße 195 Berliner Straße 196 Berliner Straße 197 Berliner Straße 198 Berliner Straße 199 Berliner Straße 200 Berliner Straße 201 Berliner Straße 202 Berliner Straße 203 Berliner Straße 204 Berliner Straße 205 Berliner Straße 206 Berliner Straße 207 Berliner Straße 208 Berliner Straße 209 Berliner Straße 210 Berliner Straße 211 Berliner Straße 212 Berliner Straße 213 Berliner Straße 215 Berliner Straße 217 Berliner Straße 219 Berliner Straße 220 Berliner Straße 221 Berliner Straße 223 Berliner Straße 225 Berliner Straße 227 Berliner Straße 229 Berliner Straße 231 Berliner Straße 233 Berliner Straße 235 Dutzumer Straße Ludwig-Erhard-Straße
<b>Wahlbezirk 024</b>	C	N2	GHRSAmselstieg Pestalozzistraße 30	

Wahlbezirk	Rat	Ortsrat	Wahllokal	zugehörige Straßen
<b>Wahlbezirk 025</b>	C	N2	GHRSAmselstieg Pestalozzistraße 30	Am Dachsgaben Am Fuchsgaben Engelnstedter Straße 23 Engelnstedter Straße 23 A

Wahlbezirk	Rat	Ortsrat	Wahllokal	zugehörige Straßen
Fortsetzung ...  <b>Wahlbezirk 025</b>	C	N2	GHRG Amselstieg Pestalozzistraße 30	Engelstedter Straße 24 Hirschgraben Rohrkamp Engelstedter Straße von 31 bis 65 Engelstedter Straße von 26 bis 29 Engelstedter Straße von 67 bis 69, ungerade

Wahlbezirk	Rat	Ortsrat	Wahllokal	zugehörige Straßen
<b>Wahlbezirk 026</b>	C	N2	GHRG Amselstieg Pestalozzistraße 30	Rudolf-Harbig-Straße Amselstieg Borsigstraße Drosselstieg Fröbelstraße Hermann-Stehr-Straße Jakob-Böhme-Straße Paul-Keller-Straße Pestalozzistraße Propst-Tittelbach-Weg Rudolf-Kinder-Ring Engelstedter Straße 1-22

Wahlbezirk	Rat	Ortsrat	Wahllokal	zugehörige Straßen
<b>Wahlbezirk 027</b>	B	N1	Grundschule Am Ostertal Hinteres Ostertal 2	An der Feuerwache Bockmühlenhof Erzbahnstraße Kalkweg Korbmacherweg Ringgasse Sandweg Schlackenweg Sinterweg Stahlstraße Swindonstraße von 102 bis 153

Wahlbezirk	Rat	Ortsrat	Wahllokal	zugehörige Straßen
<b>Wahlbezirk 028</b>	B	N1	Grundschule Am Ostertal Hinteres Ostertal 2	Hinteres Ostertal Konrad-Adenauer-Straße Meerweg Meistergasse Opperkamp Spielgasse Stadtweg Swindonstraße 155 Swindonstraße 157 Swindonstraße 160 Swindonstraße 161 Swindonstraße 162 Swindonstraße 163 Swindonstraße 164



Wahlbezirk	Rat	Ortsrat	Wahllokal	zugehörige Straßen
Fortsetzung ... <b>Wahlbezirk 028</b>	B	N1	Grundschule Am Ostertal Hinteres Ostertal 2	Swindonstraße 168 Swindonstraße 168 A Swindonstraße 168 B Swindonstraße 170 Swindonstraße 172 Vorderes Ostertal

Wahlbezirk	Rat	Ortsrat	Wahllokal	zugehörige Straßen
<b>Wahlbezirk 029</b>	B	N1	Kranich Gymnasium/ Gebäude Schölke An der Windmühle 27	Am Saldergraben Am Schölkegraben Bohnenweg Erbsenweg Gerstenweg Haferweg Lerchenfeld Meisenweg Roggenweg Rübenweg Sperlingsgasse Weizenweg

Wahlbezirk	Rat	Ortsrat	Wahllokal	zugehörige Straßen
<b>Wahlbezirk 030</b>	B	N1	Kranich Gymnasium/ Gebäude Schölke An der Windmühle 27	An der Windmühle Distelweg Flachsweg Hummelweg Klevertgarten Kohlenstraße Swindonstraße von 1 bis 98 A Kattowitzer Straße von 81 bis 87

Wahlbezirk	Rat	Ortsrat	Wahllokal	zugehörige Straßen
<b>Wahlbezirk 031</b>	B	N1	Kranich Gymnasium/ Gebäude Schölke An der Windmühle 27	Bruchmachersenstraße Gleiwitzer Straße Saldersche Straße Weidenweg Wiesenweg Am Mühlenstahl Forellenweg Schelpwiese

Wahlbezirk	Rat	Ortsrat	Wahllokal	zugehörige Straßen
<b>Wahlbezirk 032</b>	B	N1	Volkshochschule Thiestraße 26A	Am Stiftshofe Am Strumpfwinkel Heckenstraße Imatraweg Klunkau

Wahlbezirk	Rat	Ortsrat	Wahllokal	zugehörige Straßen
Fortsetzung ... <b>Wahlbezirk 032</b>	B	N1	Volkshochschule Thiestraße 26A	Posthof Smeewinkel Thiestraße Wehrstraße Gothastraße

Wahlbezirk	Rat	Ortsrat	Wahllokal	zugehörige Straßen
<b>Wahlbezirk 033</b>	B	N1	Volkshochschule Thiestraße 26A	Ackerstraße Fuhsestraße Gadenstedter Straße Kampstraße Zum Salzgittersee An der Schölke Fliederweg St.-Andreas-Weg Zur Gowiese

Wahlbezirk	Rat	Ortsrat	Wahllokal	zugehörige Straßen
<b>Wahlbezirk 034</b>	A	N4	G.-Linke-Realschule Hans-Böckler-Ring 8/10	Humboldtallee Hüttenring Leibnizstraße Martinweg Max-Planck-Straße Otto-Hahn-Ring Paschkeweg

Wahlbezirk	Rat	Ortsrat	Wahllokal	zugehörige Straßen
<b>Wahlbezirk 035</b>	A	N4	G.-Linke-Realschule Hans-Böckler-Ring 8/10	Bessemerweg Brassertweg Peetzweg Siemensweg Gaußstraße Thomasweg

Wahlbezirk	Rat	Ortsrat	Wahllokal	zugehörige Straßen
<b>Wahlbezirk 036</b>	A	N4	G.-Linke-Realschule Hans-Böckler-Ring 8/10	Einsteinstraße Alfred-Delp-Straße Goerdelerstraße Graf-Stauffenberg-Straße Julius-Leber-Straße Wilhelm-Leuschner-Straße

Wahlbezirk	Rat	Ortsrat	Wahllokal	zugehörige Straßen
<b>Wahlbezirk 037</b>	A	N4	G.-Linke-Realschule Hans-Böckler-Ring 8/10	Dietrich-Bonhoeffer-Str. J.-F.-Kennedy-Straße Carl-von-Ossietzky-Straße Geschwister-Scholl-Straße Graf-Moltke-Straße Theodor-Heuss-Straße

Wahlbezirk	Rat	Ortsrat	Wahllokal	zugehörige Straßen
<b>Wahlbezirk 038</b>	A	N4	G.-Linke-Realschule Hans-Böckler-Ring 8/10	Hans-Böckler-Ring Kurt-Schumacher-Ring

Wahlbezirk	Rat	Ortsrat	Wahllokal	zugehörige Straßen
<b>Wahlbezirk 039</b>	A	N4	GS Dürerring Dürerring 25	Dürerring Erich-Ollenhauer-Straße

Wahlbezirk	Rat	Ortsrat	Wahllokal	zugehörige Straßen
<b>Wahlbezirk 040</b>	A	N4	GS Dürerring Dürerring 25	Menzelweg Schinkelweg Schwindweg Spitzwegpassage Leiblweg Zilleweg

Wahlbezirk	Rat	Ortsrat	Wahllokal	zugehörige Straßen
<b>Wahlbezirk 041</b>	A	N4	GS Dürerring Dürerring 25	Beckmannstraße Cranachweg Dixweg Grünewaldweg Kirchnerweg Marcweg Moränenweg Noldeweg Raffaelweg Schilfufer Seeblick Tizianweg

Wahlbezirk	Rat	Ortsrat	Wahllokal	zugehörige Straßen
<b>Wahlbezirk 042</b>	A	N4	GS Dürerring Dürerring 25	Böcklinweg Feuerbachstraße Heckelweg Holbeinweg Lenbachweg Liebermannstraße Picassoweg Rembrandtring Rubensweg Rungeweg Van-Gogh-Weg Goyastraße

Wahlbezirk	Rat	Ortsrat	Wahllokal	zugehörige Straßen
<b>Wahlbezirk 043</b>	A	N4	Gaststätte Kaiserquelle Söhlekamp 11	alle Straßen des Stadtteils Bruchmachtersen

Wahlbezirk	Rat	Ortsrat	Wahllokal	zugehörige Straßen
<b>Wahlbezirk 044</b>	A	N1	Grundschule Salder Museumstraße 21	Altfeld Am Kleinen Kamp Dammstraße Felsweg Forstweg Fuhsering Gänsebleek Gärtnerstraße Holzwiesenweg Im Mailand Kalkbruch Museumstraße Peiner Straße 12 Peiner Straße 14 Schloßkirche

Wahlbezirk	Rat	Ortsrat	Wahllokal	zugehörige Straßen
<b>Wahlbezirk 045</b>	A	N1	Grundschule Salder Museumstraße 21	Alte Straße Am Kleinen Hof Eulenwinkel Gerichtsweg Grüner Brink Hinter dem Knick Hopfenhof Klint Mindener Straße Parkstraße Schmiedewinkel Setzteich Teichkamp Vor dem Dorfe Watenstedter Weg

Wahlbezirk	Rat	Ortsrat	Wahllokal	zugehörige Straßen
<b>Wahlbezirk 046</b>	C	N3	Feuerwehrhaus Engelstedt Auf der Graube 20	Am Eichbaum Auf der Graube Biberstraße Damaschkestraße Gustav-Hagemann-Straße Hohbarg Im Meer Klippstraße Nelkenweg Peiner Straße 219 Peiner Straße 223 Pfarrwinkel Reitwiese Riedweg

Wahlbezirk	Rat	Ortsrat	Wahllokal	zugehörige Straßen
Fortsetzung ...  <b>Wahlbezirk 046</b>	C	N3	Feuerwehrhaus Engelstedt Auf der Graube 20	Schleppweg Vallstedter Straße Wallhof Peiner Straße 137 Peiner Straße 151 Peiner Straße 221 Peiner Straße 225

Wahlbezirk	Rat	Ortsrat	Wahllokal	zugehörige Straßen
<b>Wahlbezirk 047</b>	A	NW	Grundschule Lesse Barbecker Weg 18	alle Straßen des Stadtteils Lesse

Wahlbezirk	Rat	Ortsrat	Wahllokal	zugehörige Straßen
<b>Wahlbezirk 048</b>	A	NW	Dorfgemeinschafts- haus Reppner Am Kirchhof 20 A	alle Straßen des Stadtteils Reppner

Wahlbezirk	Rat	Ortsrat	Wahllokal	zugehörige Straßen
<b>Wahlbezirk 049</b>	A	NW	Gerhard-Gesemann GS Upn Kampe 14	Altenhagen Burgbergstraße Krühgarten Reitling Schierke

Wahlbezirk	Rat	Ortsrat	Wahllokal	zugehörige Straßen
<b>Wahlbezirk 050</b>	A	NW	Gerhard-Gesemann GS Upn Kampe 14	Amtsvoigtweg Breymanweg Fredener Straße Knick Kornstraße Pastorengasse Thie Tiefe Straße Upn Kampe In der Tweetje Kirchenwinkel Lüttgenberg

Wahlbezirk	Rat	Ortsrat	Wahllokal	zugehörige Straßen
<b>Wahlbezirk 051</b>	A	NW	Gerhard-Gesemann GS Upn Kampe 14	An der Heerstraße Hinter dem Zollen Hinter den Höfen Steinstraße Stukenbergweg Sültge Zollnweg

Wahlbezirk	Rat	Ortsrat	Wahllokal	zugehörige Straßen
<b>Wahlbezirk 052</b>	A	NW	Gerhard-Gesemann GS Upn Kampe 14	Buchenlandstraße Evangelienberg Gehrbusch Glück-Auf-Straße Gödebusch Heisterbusch Kalkrosenweg Klare Perle Memeler Straße Prunzelberg Scharenbergstraße Wallmerkamp Zingel

Wahlbezirk	Rat	Ortsrat	Wahllokal	zugehörige Straßen
<b>Wahlbezirk 053</b>	A	NW	Gemeinschaftsraum Osterlinde Am Bache 2	alle Straßen des Stadtteils Osterlinde

Wahlbezirk	Rat	Ortsrat	Wahllokal	zugehörige Straßen
<b>Wahlbezirk 054</b>	D	NO	GS Steterburg Breslauer Straße 58	Am Hagenholz Am Sternkamp Beddinger Weg Breslauer Straße Diesterwegstraße Klosterweg Schäfersteig Agnes-Miegel-Straße Ernst-Wiechert-Straße Hans-Watzlik-Straße Max-Halbe-Straße Gerhart-Hauptmann-Straße von 1 bis 40

Wahlbezirk	Rat	Ortsrat	Wahllokal	zugehörige Straßen
<b>Wahlbezirk 055</b>	D	NO	GS Steterburg Breslauer Straße 58	Brotweg Eisenhüttenstraße Schulring Unter den Eichen Danziger Straße von 74 bis 110

Wahlbezirk	Rat	Ortsrat	Wahllokal	zugehörige Straßen
<b>Wahlbezirk 056</b>	D	NO	GS Steterburg Breslauer Straße 58	Ahornstraße Lange Hecke Pappeldamm Schäferwiese

Wahlbezirk	Rat	Ortsrat	Wahllokal	zugehörige Straßen
<b>Wahlbezirk 057</b>	D	NO	Realschule Thiede Panscheberg 56	Erich-Kästner-Straße Fridtjof-Nansen-Straße Friedrich-Bischoff-Straße Gustav-Freytag-Straße Matthias-Claudius-Straße Simon-Dach-Straße Wolfg.-Borchert-Str. Gerhart-Hauptmann-Straße von 41 bis 92 Adalbert-Stifter-Straße von 4 bis 65

Wahlbezirk	Rat	Ortsrat	Wahllokal	zugehörige Straßen
<b>Wahlbezirk 058</b>	D	NO	Realschule Thiede Panscheberg 56	Annette-Kolb-Straße Franz-Kafka-Ring Heinrich-Heine-Straße Heinrich-v.-Kleist-Straße Nelly-Sachs-Straße Ricarda-Huch-Weg Theodor-Fontane-Str. Thomas-Mann-Straße Walter-Meckauer-Weg

Wahlbezirk	Rat	Ortsrat	Wahllokal	zugehörige Straßen
<b>Wahlbezirk 059</b>	D	NO	Realschule Thiede Panscheberg 56	Am Alten Tor Am Sportpark Am Ziegelkamp Brandhelms Garten Geitelder Weg Gut Heynenweg Ina-Seidel-Weg Panscheberg Stift Danziger Straße von 40 bis 60 A An der Tonkuhle

Wahlbezirk	Rat	Ortsrat	Wahllokal	zugehörige Straßen
<b>Wahlbezirk 060</b>	D	NO	Grundschule Thiede Dr.-Heinrich-Japer- Straße 16	Alte Poststraße Am Dorfkrug Bert-Brecht-Straße Ellernweg Eutschenwinkel Im Laah Kurt-Tucholsky-Ring Riedestraße Weidengrund Adalbert-Stifter-Straße von 67 bis 97 Am Gipsbruch Frankfurter Straße von 2 bis 96 A

Wahlbezirk	Rat	Ortsrat	Wahllokal	zugehörige Straßen
<b>Wahlbezirk 061</b>	D	NO	Grundschule Thiede Dr.-Heinrich-Japer- Straße 16	Arnikaweg Asseblick Dr.-Wilhelm-Höck-Ring Enzianweg Fenchelweg Holunderweg Lavendelweg Lindenberg Lindenbergweg Rosmarinweg Salbeiweg Wacholderweg Willi-Blume-Weg Wolfenbütteler Str. Thymianweg

Wahlbezirk	Rat	Ortsrat	Wahllokal	zugehörige Straßen
<b>Wahlbezirk 062</b>	D	NO	Grundschule Thiede Dr.-Heinrich-Japer- Straße 16	Am Bahnhof Guldener Kamp Dr.-Heinrich-Jasper-Str.

Wahlbezirk	Rat	Ortsrat	Wahllokal	zugehörige Straßen
<b>Wahlbezirk 063</b>	D	NO	Grundschule Thiede Dr.-Heinrich-Japer- Straße 16	Am Mühlenberg Hoheweg Kalischachtweg Salinenstraße Sammifeld Schützenstraße Schwarzer Weg Thiederhall Frankfurter Straße von 99 bis 148 A

Wahlbezirk	Rat	Ortsrat	Wahllokal	zugehörige Straßen
<b>Wahlbezirk 064</b>	D	NO	Gaststätte zum Dorfkrug Üfingen Hauptstraße 16	alle Straßen des Stadtteils Üfingen

Wahlbezirk	Rat	Ortsrat	Wahllokal	zugehörige Straßen
<b>Wahlbezirk 065</b>	D	NO	Schulungsraum FFw Sauingen Üfinger Straße 2 A	alle Straßen des Stadtteils Sauingen

Wahlbezirk	Rat	Ortsrat	Wahllokal	zugehörige Straßen
<b>Wahlbezirk 066</b>	D	NO	Dorfgemeinschafts- haus Beddingen Thingstraße 13	alle Straßen des Stadtteils Beddingen



Wahlbezirk	Rat	Ortsrat	Wahllokal	zugehörige Straßen
<b>Wahlbezirk 067</b>	D	O	ehemalige Schule Bleckenstedt Bleckenstedter Straße	alle Straßen des Stadtteils Bleckenstedt

Wahlbezirk	Rat	Ortsrat	Wahllokal	zugehörige Straßen
<b>Wahlbezirk 068</b>	D	O	Grundschule Hallendorf Westernstraße 8-10	Alte Schulstraße Am Immenhof Am Klosterhof Am Kreuzstein Am Zollbrett Baumgarten Brunnenriede Dußenfeld Finkenherd Hackenbeek

Wahlbezirk	Rat	Ortsrat	Wahllokal	zugehörige Straßen
<b>Wahlbezirk 069</b>	D	O	Grundschule Hallendorf Westernstraße 8-10	Iltschenberg Kanalstraße Kirchstraße Kirschenweg Krugstraße Krumme Gasse Maangarten Mühlenbusch Papenstieg Rodekamp Schmale Gasse Westernstraße Westernwiese Windmühlenplatz Winkelhorn

Wahlbezirk	Rat	Ortsrat	Wahllokal	zugehörige Straßen
<b>Wahlbezirk 070</b>	D	O	Feuerwehraum Drütte Drütter Straße 6	alle Straßen des Stadtteils Drütte

Wahlbezirk	Rat	Ortsrat	Wahllokal	zugehörige Straßen
<b>Wahlbezirk 071</b>	D	O	Dorfgemeinschafts- haus Immendorf Immendorfer Straße 19	alle Straßen des Stadtteils Immendorf

Wahlbezirk	Rat	Ortsrat	Wahllokal	zugehörige Straßen
<b>Wahlbezirk 072</b>	D	O	Watenstedt Watenstedter Straße 26	alle Straßen des Stadtteils Watenstedt

Wahlbezirk	Rat	Ortsrat	Wahllokal	zugehörige Straßen
<b>Wahlbezirk 073</b>	E	W	Gemeinderaum Heerte Barumer Straße 17	alle Straßen des Stadtteils Heerte

Wahlbezirk	Rat	Ortsrat	Wahllokal	zugehörige Straßen
<b>Wahlbezirk 074</b>	E	W	Realschule Gebhardshagen Bodenbacher Ring 2/8	Am Strauchholz An der Hackelnwiese Bodenbacher Ring Lattemannsgasse Lustgarten Vor der Burg Am Dorfrand 1-41 Am Förstergarten Am Mühlenbach Am Teichberg Laubengang Pastorenberg Spring

Wahlbezirk	Rat	Ortsrat	Wahllokal	zugehörige Straßen
<b>Wahlbezirk 075</b>	E	W	Realschule Gebhardshagen Bodenbacher Ring 2/8	Erzwäsche Fuchskamp Kirchheerter Weg Kleines Feld Lobmachersenstraße Oderstraße Ritter-Gebhard-Str. Am Dorfrand von 47 bis 87

Wahlbezirk	Rat	Ortsrat	Wahllokal	zugehörige Straßen
<b>Wahlbezirk 076</b>	E	W	Realschule Gebhardshagen Bodenbacher Ring 2/8	Dotterbruch Kleewiese Olefeld Reichenberger Straße Schniggenkamp Suddelbleek Unter den Pfählen Wasserfurche

Wahlbezirk	Rat	Ortsrat	Wahllokal	zugehörige Straßen
<b>Wahlbezirk 077</b>	E	W	Realschule Gebhardshagen Bodenbacher Ring 2/8	An der Steinkuhle Eylsbergweg Galgenberg Hagenmarkt Johannes-Wosnitza-Straße Legdenwiese Lüttgenfeld Rumburger Straße Weddemweg Zwölfackerweg Ahrbeekweg

Wahlbezirk	Rat	Ortsrat	Wahllokal	zugehörige Straßen
<b>Wahlbezirk 078</b>	E	W	Realschule Gebhardshagen Bodenbacher Ring 2/8	Am Berg Am Heller Eichenweg Försterhaus Gustedter Straße Schacht Gustedt Sternbergstraße Waldring Burgwall von 6 bis 34 Bartelszeche

Wahlbezirk	Rat	Ortsrat	Wahllokal	zugehörige Straßen
<b>Wahlbezirk 079</b>	E	W	GS Am Sonnenberg Sonnenbergweg 23/25	Am Festplatz Am Fuchsloch Am Schlehenbusch Auf der Tanne Hagentrift Hangweg Hinterberg Lauenhagen Sonnenbergweg

Wahlbezirk	Rat	Ortsrat	Wahllokal	zugehörige Straßen
<b>Wahlbezirk 080</b>	E	W	GS Am Sonnenberg Sonnenbergweg 23/25	Am Kappenberg Auf der Kappe Burgwall 41 Burgwall 43 Burgwall 46 Burgwall von 48 bis 100 Burgwall 102 Burgwall 104 Burgwall 106 Burgwall 108 Burgwall 110 Burgwall 112 Burgwall 114 Burgwall 116 Burgwall 118 Burgwall 120 Burgwall 122 Burgwall 124 Hardeweg Kappenhöhe Plantagenweg Schanzenweg

Wahlbezirk	Rat	Ortsrat	Wahllokal	zugehörige Straßen
<b>Wahlbezirk 081</b>	E	W	GS Am Sonnenberg Sonnenbergweg 23/25	Astrid-Lindgren-Weg Bergmannsglück Braunsberg Delle Eisenerzstraße Gebrüder-Grimm-Weg Grubenlicht Haßjägerweg Sandgrubenweg Stollenweg

Wahlbezirk	Rat	Ortsrat	Wahllokal	zugehörige Straßen
<b>Wahlbezirk 082</b>	E	W	Feuerwehrgeräte-haus Calbecht Landstraße 31	Am Kohlenhof Kanzleistraße Karl-Scharfenberg-Straße Kniestedter Buschweg Landstraße Obere Dorfstraße Petriweg Untere Dorfstraße Karl-Scharfenberg-Straße

Wahlbezirk	Rat	Ortsrat	Wahllokal	zugehörige Straßen
<b>Wahlbezirk 083</b>	E	W	Dorfgemeinschafts- haus Engerode Triftweg 30	Alter Weg Am Walde An der Hann. Treue An der Marienkirche Triftweg

Wahlbezirk	Rat	Ortsrat	Wahllokal	zugehörige Straßen
<b>Wahlbezirk 084</b>	D	SO	Ehemalige Volksschule Barum Werkstraße 16	alle Straßen des Stadtteils Barum

Wahlbezirk	Rat	Ortsrat	Wahllokal	zugehörige Straßen
<b>Wahlbezirk 085</b>	D	SO	Kammerkrug Lobmachersen Schwemmhorn 2	alle Straßen des Stadtteils Lobmachersen

Wahlbezirk	Rat	Ortsrat	Wahllokal	zugehörige Straßen
<b>Wahlbezirk 086</b>	D	SO	Gaststätte Wollschläger Beinum Lange Straße 22	alle Straßen des Stadtteils Beinum

Wahlbezirk	Rat	Ortsrat	Wahllokal	zugehörige Straßen
<b>Wahlbezirk 087</b>	D	SO	Schule Am Gutspark Flachstöckheim Opperklappe 8	alle Straßen des Stadtteils Flachstöckheim

Wahlbezirk	Rat	Ortsrat	Wahllokal	zugehörige Straßen
<b>Wahlbezirk 088</b>	D	SO	TSV Sportheim Ohlendorf Nordweg 12	alle Straßen des Stadtteils Ohlendorf

Wahlbezirk	Rat	Ortsrat	Wahllokal	zugehörige Straßen
<b>Wahlbezirk 089</b>	F	S	Feuerwehrschulungs- raum Hohenrode Am Gutshof 2	alle Straßen des Stadtteils Hohenrode

Wahlbezirk	Rat	Ortsrat	Wahllokal	zugehörige Straßen
<b>Wahlbezirk 090</b>	F	S	GS Ringelheim Silberkamp 2	Alte Heerstraße Am Friedhof Am Kloostergarten Am Meierkamp An der Laake Bahnhofstraße Dampfmühle Dohnkamp Görlitzer Straße Goslarsche Straße Gutshof Haverlahstraße Heinrichstraße Hirschberger Straße Im Weingarten Lindenstraße Neue Reihe

Wahlbezirk	Rat	Ortsrat	Wahllokal	zugehörige Straßen
<b>Wahlbezirk 091</b>	F	S	GS Ringelheim Silberkamp 2	Am Schloßpark Immatweg Johannesstraße Kurze Straße Lange Äcker Lerchenkamp Mühlenweg Peumannweg Poststraße Sandkuhlenfeld Silberkamp Treppenkamp Triangel Waldenburger Weg Wallmodener Straße Wittmerweg

Wahlbezirk	Rat	Ortsrat	Wahllokal	zugehörige Straßen
<b>Wahlbezirk 092</b>	F	S	Dorfgemeinschafts- haus Groß Mahner Am Sattelhof	alle Straßen des Stadtteils Groß Mahner

Wahlbezirk	Rat	Ortsrat	Wahllokal	zugehörige Straßen
<b>Wahlbezirk 093</b>	F	S	Feuerwehr Gerätehaus Gitter Am Vorberg	alle Straßen des Stadtteils Gitter Dr.- Dörnemann-Straße

Wahlbezirk	Rat	Ortsrat	Wahllokal	zugehörige Straßen
<b>Wahlbezirk 094</b>	E	S	GS Waldschule Burgstraße 45-47	Am Hang Am Nordholz Auf dem Hügel Engeroder Straße 140 Engeroder Straße 152 Engeroder Straße 160 Engeroder Straße 166 Engeroder Straße 172 Engeroder Straße 204 Engeroder Straße 204 A Engeroder Straße 204 B Engeroder Straße 204 E Hainbeekweg Im Tale

Wahlbezirk	Rat	Ortsrat	Wahllokal	zugehörige Straßen
<b>Wahlbezirk 095</b>	E	S	GS Waldschule Burgstraße 45-47	Am Scharenberg An den Weiden Breite Straße 134 Breite Straße 167 Breite Straße 177 Breite Straße 183 Burgstraße Fortunaweg Holthusenweg Paracelsusstraße Pilzwiese Steinbergstiege Unter den Buchen Virchowstraße Vor der Höhe Waldweg Worthkamp

Wahlbezirk	Rat	Ortsrat	Wahllokal	zugehörige Straßen
<b>Wahlbezirk 096</b>	E	S	St.Nikolai Kirchengemeinde Martin-Luther-Platz 4	Am Hamberg Am Laubberg Bismarckturm Dahlenbergweg Fichtenweg Gablonzer Straße Hermann-Löns-Weg Martin-Luther-Platz

Wahlbezirk	Rat	Ortsrat	Wahllokal	zugehörige Straßen
Fortsetzung ... <b>Wahlbezirk 096</b>	E	S	St.Nikolai Kirchengemeinde Martin-Luther-Platz 4	Quellweg Sonnenblick Walter-Flex-Weg Wilhelm-Busch-Weg Wilhelm-Raabe-Straße

Wahlbezirk	Rat	Ortsrat	Wahllokal	zugehörige Straßen
<b>Wahlbezirk 097</b>	F	S	GS Am Ziesberg Hagenstraße 33/41	Beethovenstraße Breite Straße von 1 bis 20 Breite Straße 22 Breite Straße 24 Breite Straße 29 Breite Straße 31 Breite Straße 33 Breite Straße 35 Breite Straße 37 Breite Straße 39 Breite Straße 41 Breite Straße 43 Breite Straße von 45 bis 72 Breite Straße 74 Breite Straße 76 Breite Straße 78 Breite Straße 78 A Breite Straße 87 Breite Straße 89 Breite Straße 89 A Breite Straße 100 Kattowitzer Platz Mozartstraße Weserstraße

Wahlbezirk	Rat	Ortsrat	Wahllokal	zugehörige Straßen
<b>Wahlbezirk 098</b>	F	S	GS Am Ziesberg Hagenstraße 33/41	Benzstraße Daimlerstraße Dieselstraße Elbestraße Emsstraße Engeroder Straße 16 Engeroder Straße 18 Engeroder Straße 20 Engeroder Straße 22 Engeroder Straße 26 Engeroder Straße 28 Engeroder Straße 28 A Engeroder Straße 30 Engeroder Straße 32 Engeroder Straße 34 Engeroder Straße 36 Engeroder Straße 38

Wahlbezirk	Rat	Ortsrat	Wahllokal	zugehörige Straßen
Fortsetzung ...				Engeroder Straße 40 Engeroder Straße 42 Engeroder Straße 44 Engeroder Straße 46 Engeroder Straße 48 Engeroder Straße 50 Engeroder Straße 52 Engeroder Straße 54 Engeroder Straße 56 Engeroder Straße 58 Engeroder Straße 60 Engeroder Straße 62 Engeroder Straße 64 Engeroder Straße 66 Engeroder Straße 68 Engeroder Straße 70 Engeroder Straße 72 Engeroder Straße 74 Engeroder Straße 76 Engeroder Straße 82 Engeroder Straße 84 Engeroder Straße 86 Engeroder Straße 88 Engeroder Straße 90 Engeroder Straße 92 Engeroder Straße 94 Engeroder Straße 96 Engeroder Straße 98 Engeroder Straße 108 Engeroder Straße 110 Engeroder Straße 112 Fuldastraße Maybachstraße Nord-Süd-Straße Ottostraße Porschestraße Richard-Strauß-Str. Richard-Wagner-Str.
<b>Wahlbezirk 098</b>	F	S	GS Am Ziesberg Hagenstraße 33/41	

Wahlbezirk	Rat	Ortsrat	Wahllokal	zugehörige Straßen
<b>Wahlbezirk 099</b>	F	S	GS Am Ziesberg Hagenstraße 33/41	Am Ziesberg Brunhildenstraße Hagenstraße Okerstraße Rheinstraße Siegfriedstraße Werrastraße



Wahlbezirk	Rat	Ortsrat	Wahllokal	zugehörige Straßen
<b>Wahlbezirk 100</b>	E	S	Gymnasium Bad Eikelschule Helenenstraße 37	Hertastraße Irenenstraße Jahnstraße Veronikastraße Erikastraße von 25 bis 55 Lauenburger Weg

Wahlbezirk	Rat	Ortsrat	Wahllokal	zugehörige Straßen
<b>Wahlbezirk 101</b>	E	S	Gymnasium Bad Eikelschule Helenenstraße 37	Brigittenstraße Elisabethstraße Gertrudenstraße Helenenstraße Hedwigstraße von 11 bis 44 Hildegardstraße

Wahlbezirk	Rat	Ortsrat	Wahllokal	zugehörige Straßen
<b>Wahlbezirk 102</b>	E	S	Gymnasium Bad Eikelschule Helenenstraße 37	Am Freibad Finkenweg Kolberger Straße Leonorenstraße Monikastraße Stargarder Weg Swinemünder Weg Erikastraße von 1 bis 23 Hedwigstraße von 1 bis 10

Wahlbezirk	Rat	Ortsrat	Wahllokal	zugehörige Straßen
<b>Wahlbezirk 103</b>	F	S	Gymnasium Bad Eikelschule Helenenstraße 37	Am Eikel Bohnhof Braunschweiger Straße Burgundenstraße Galbergstraße Heerklinke Heinrich-Ahrens-Straße Kniestedter Straße Kriemhildstraße Schacht Galberg Steigerwinkel Voßpaß

Wahlbezirk	Rat	Ortsrat	Wahllokal	zugehörige Straßen
<b>Wahlbezirk 104</b>	F	S	Außenstelle Kleines Rathaus Marktplatz 11	Am Pflingstanger An der Erzbahn Bahnhofsplatz Bergstraße von 1 bis 7A Bergstraße von 9 bis 15 Breslauer Straße Emil-Langen-Weg Gertrud-Bartels-Weg Gitterort

Wahlbezirk	Rat	Ortsrat	Wahllokal	zugehörige Straßen
Fortsetzung ...				Im Osterfeld Klesmerplatz Klesmerstraße Nordwall Passage Petershagener Straße Pflingstanger Schützenplatz Tillystraße Töpferreihe Vogelwinkel Vorsalzer Straße Zur Finkenkuhle
<b>Wahlbezirk 104</b>	F	S	Außenstelle Kleines Rathaus Marktplatz 11	

Wahlbezirk	Rat	Ortsrat	Wahllokal	zugehörige Straßen
				Altstadtweg Bismarckstraße 1 Bismarckstraße 3 von bis 9 Bismarckstraße von 12 bis 14 Bohlweg Friedenstraße Gutenbergstraße Kaiserstraße Kirchplatz Kuhstraße Liebenhaller Straße Marienplatz Marktplatz Marktstraße Pfannenschmiede Sackstraße Südwall Vöppstedter Tor Wallgraben Warnestraße
<b>Wahlbezirk 105</b>	F	S	Außenstelle Kleines Rathaus Marktplatz 11	

Wahlbezirk	Rat	Ortsrat	Wahllokal	zugehörige Straßen
				Am Bennevoß Am Golfplatz Am Gräsekamp Am Kirschenberg Am Speckenberg Am Wäldchen Habichtweg Hirtenweg Hubertusstraße Oberer Bergfeldweg Vor den Fichten Windmühlenbergstraße Reiterstieg
<b>Wahlbezirk 106</b>	F	S	GS An der Wiesenstraße Wiesenstraße 2 B	

Wahlbezirk	Rat	Ortsrat	Wahllokal	zugehörige Straßen
<b>Wahlbezirk 107</b>	F	S	GS An der Wiesenstraße Wiesenstraße 2 B	Ernst-Reuter-Straße Mahner Berg Tennisweg Turnierweg Friedrich-Ebert-Straße von 43 bis 117

Wahlbezirk	Rat	Ortsrat	Wahllokal	zugehörige Straßen
<b>Wahlbezirk 108</b>	F	S	GS An der Wiesenstraße Wiesenstraße 2 B	Adolf-Kolping-Straße Ernst-Moritz-Arndt-Straße Heinrich-v.-Stephan-Str. Ludwig-Thoma-Straße Mörikestraße Uhlandstraße Hasenspringweg von 42 bis 86 Rückertstraße

Wahlbezirk	Rat	Ortsrat	Wahllokal	zugehörige Straßen
<b>Wahlbezirk 109</b>	F	S	GS An der Wiesenstraße Wiesenstraße 2 B	An der Beeke Augusta-Friedrichs-Straße Eichendorffplatz Rabenwinkel Eichendorffstraße Hasenspringweg von 6 bis 41

Wahlbezirk	Rat	Ortsrat	Wahllokal	zugehörige Straßen
<b>Wahlbezirk 110</b>	F	S	GS An der Wiesenstraße Wiesenstraße 2 B	An der Vöppstedter Ruine Vöppstedter Weg An den Beekgärten Bussardweg Crammwiese Friedrich-Ebert-Straße von 3 bis 40 A Käthe-Kollwitz-Straße Milanweg Reiherweg

Wahlbezirk	Rat	Ortsrat	Wahllokal	zugehörige Straßen
<b>Wahlbezirk 111</b>	F	S	GS An der Wiesenstraße Wiesenstraße 2 B	Am Sudholz Blütenweg Eberhardstraße Grüner Weg Haferkamp Ludwig-Gercke-Straße Robert-Koch-Platz Schloppweg Wittenbergskamp Wiesenstraße von 1 bis 10 Bismarckstraße von 13 A bis 13 B Bismarckstraße von 15 bis 68

Wahlbezirk	Rat	Ortsrat	Wahllokal	zugehörige Straßen
<b>Wahlbezirk 112</b>	F	S	GS An der Wiesenstraße Wiesenstraße 2 B	Am Greiffeld Am Lappenspring Hinter dem Salze Jacobistraße Bergstraße von 16 bis 43 Schloenbachstraße

Wahlbezirk	Rat	Ortsrat	Wahllokal	zugehörige Straßen
<b>Wahlbezirk 113</b>	F	S	GS An der Wiesenstraße Wiesenstraße 2 B	Dornbusch Franz-Zobel-Straße Haselnußweg Heckenrosenweg Wiesenstraße von 9 A, 11 bis 36

Wahlbezirk	Rat	Ortsrat	Wahllokal	zugehörige Straßen
<b>Wahlbezirk 114</b>	F	S	DRK Kindergarten Am Sandbrink 19	Am Felsenkeller Am Salgenteich Leipziger Weg

Wahlbezirk	Rat	Ortsrat	Wahllokal	zugehörige Straßen
<b>Wahlbezirk 115</b>	F	S	DRK Kindergarten Am Sandbrink 19	Günter-Klapproth-Weg Gustav-Stollberg-Ring Katzenwiesenring Pommernring Quamorgen Tibor-von-Szabolcs-Weg Lange Wanne von 99 bis 145

Wahlbezirk	Rat	Ortsrat	Wahllokal	zugehörige Straßen
<b>Wahlbezirk 116</b>	F	S	DRK Kindergarten Am Sandbrink 19	Dresdener Ring Kurze Wanne Salzkamp Sandbrink Kreuzacker Kurze Büsche Ziester Lange Wanne von 4 bis 98